

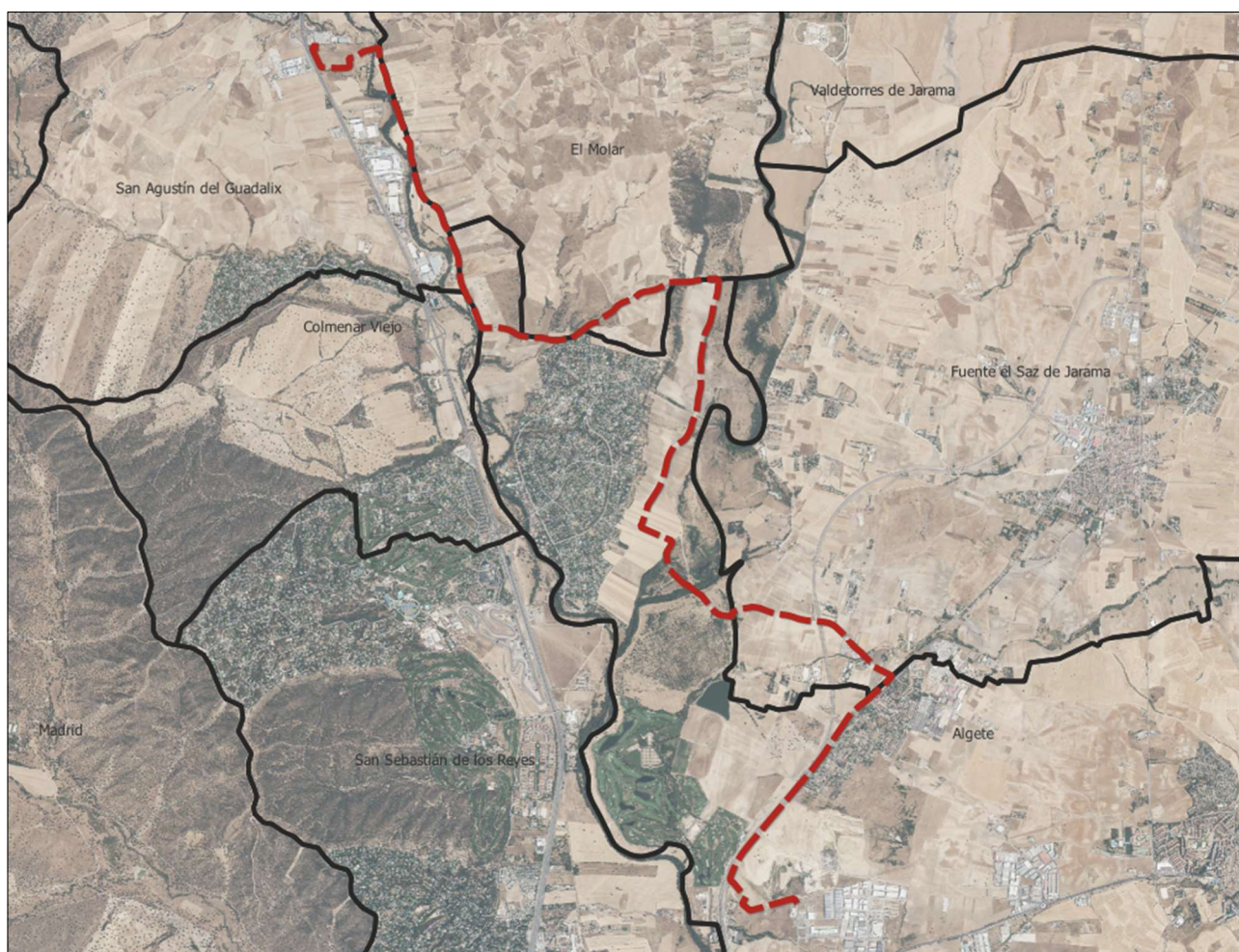
PLAN ESPECIAL DE INFRAESTRUCTURAS

DE LÍNEA SUBTERRÁNEA DE ALTA TENSIÓN PARA SUMINISTRO A NAVE INDUSTRIAL EN SAN AGUSTÍN DE GUADALIX

DOCUMENTO PARA APROBACIÓN INICIAL

BLOQUE IV. RESUMEN EJECUTIVO

ALGETE, FUENTE EL SAZ DE JARAMA, COLMENAR VIEJO, EL MOLAR Y SAN
AGUSTÍN DEL GUADALIX



Marzo 2024

BLOQUE IV. - RESUMEN EJECUTIVO

1 OBJETO, PROMOTOR Y EQUIPO REDACTOR DEL PLAN

1.1 Objeto

El presente Plan Especial de Infraestructuras (PEI) tiene por **objeto** la definición del proyecto de Infraestructuras de suministro denominado “Línea subterránea de alta tensión para suministro a nave industrial en San Agustín del Guadalix”, así como su ordenación en términos urbanísticos, complementando el planeamiento vigente en cada uno de los municipios afectados, con objeto de legitimar la ejecución de las mencionadas Infraestructuras.

El Proyecto “Línea subterránea para suministro a nave industrial en San Agustín del Guadalix” consta de una línea subterránea para el suministro de 50.000 kW en 66 kV a una nueva SMR proyectada en una nave industrial en San Agustín del Guadalix. La totalidad de la infraestructura de suministro está ubicada en la provincia de Madrid.

Según las condiciones definidas por la empresa distribuidora de la zona i-DE REDES ELÉCTRICAS INTELIGENTES, S.A.U., para dotar de suministro eléctrico a la nave industrial, con las características de potencia y tensión solicitadas, el punto de conexión será el nivel de 66kV de la ST Algete, requiriéndose, en cumplimiento de la Ley de garantía de suministro de la Comunidad de Madrid, una segunda conexión con el nivel de 66kV de la STR San Agustín, para lo que el cliente deberá construir y ceder a i-DE una nueva línea de 66kV desde la ubicación del suministro hasta la ST Algete y otra línea de 66kV desde la ubicación del suministro hasta la STR San Agustín (proyecto aparte).

La alimentación al cliente se realizará mediante una nueva subestación de maniobra y reparto (STR) que consistirá en un proyecto aparte y que se ubicará en terrenos del promotor y que una vez puesta en funcionamiento será cedida a i-DE, según normativa vigente.

1.2 Entidad promotora y legitimación

El promotor del proyecto de infraestructura de suministro y, por tanto, el **promotor** del presente Plan Especial de Infraestructuras es la entidad mercantil **DATA4 INFRASTRUCTURE SPAIN, S.L.U.**, con CIF B-88103064, con domicilio a efectos de notificaciones en Avenida de la Industria 15 de Alcobendas, 28108 Madrid.

D. Oliver Nicolás Pierre Micheli con NIE Y6501426F, actúa en nombre y representación de **DATA4 DC INFRASTRUCTURE SPAIN S.L.U.**, en calidad de representante ante las administraciones públicas. Se adjunta como Anexo I la documentación acreditativa de la identidad del promotor y su representación.

Según el Real Decreto 1955/2000, de 1 de diciembre, por el que se regulan las actividades de transporte, distribución, comercialización, suministro y procedimientos de autorización de instalaciones de energía eléctrica, en particular el Capítulo II, de Autorizaciones para la construcción, modificación, ampliación y explotación de instalaciones, en su Artículo 115 se manifiesta la necesidad de una Autorización Administrativa Previa, que deberá ser tramitada ante la Comunidad de Madrid. Se acompaña el **Proyecto de Ejecución** de la Infraestructura como anexo a este Plan Especial.

La empresa responsable de la ejecución de las obras recogidas en dicho Proyecto es la entidad mercantil **DATA4 DC INFRASTRUCTURE SPAIN S.L.U.**, promotora del presente documento, como ya se ha dicho.

El promotor tiene concedido los **permisos de acceso y conexión** a la ST Algete, propiedad de i-DE REDES Eléctricas inteligentes, S.A.U. según Expediente 9039666240, con fecha 02 de agosto de 2022. El Proyecto se encuentra actualmente en tramitación.

PLAN ESPECIAL DE INFRAESTRUCTURAS LÍNEA SUBTERRÁNEA DE ALTA TENSIÓN 66 KV ALGETE - SAN AGUSTÍN DEL GUADALIX

La capacidad del promotor para presentar la iniciativa viene amparada por lo dispuesto en el artículo 56 de la Ley 9/2001 del Suelo de la CAM respecto al derecho de los particulares de formular el planeamiento urbanístico.

1.3 Equipo Redactor

La redacción del presente documento ha sido encomendada al equipo de **SC ARCHITECTS**, bajo la dirección **Dña. Natalia Chinchilla Cámara** (Arquitecto y Máster en Ordenación del Territorio y Gestión Urbanística) como director del Equipo Redactor y **D. David Rojo Pascual** (Arquitecto) y con la colaboración de **GLOBAL AMBIENTE**, bajo la dirección de **D. Alberto Lozano Moya**, en la redacción del Documento Ambiental Estratégico.

Firmado: Natalia Chinchilla Cámara

Arquitecto Superior y Máster en Ordenación del Territorio y Gestión Urbanística
Colegiado COAM 12.282

2 DELIMITACIÓN DEL ÁMBITO

La infraestructura que es objeto del presente Plan Especial se localiza en los municipios de Algete, Fuente el Saz de Jarama, Colmenar Viejo, El Molar y San Agustín del Guadalix, en la Comunidad de Madrid.

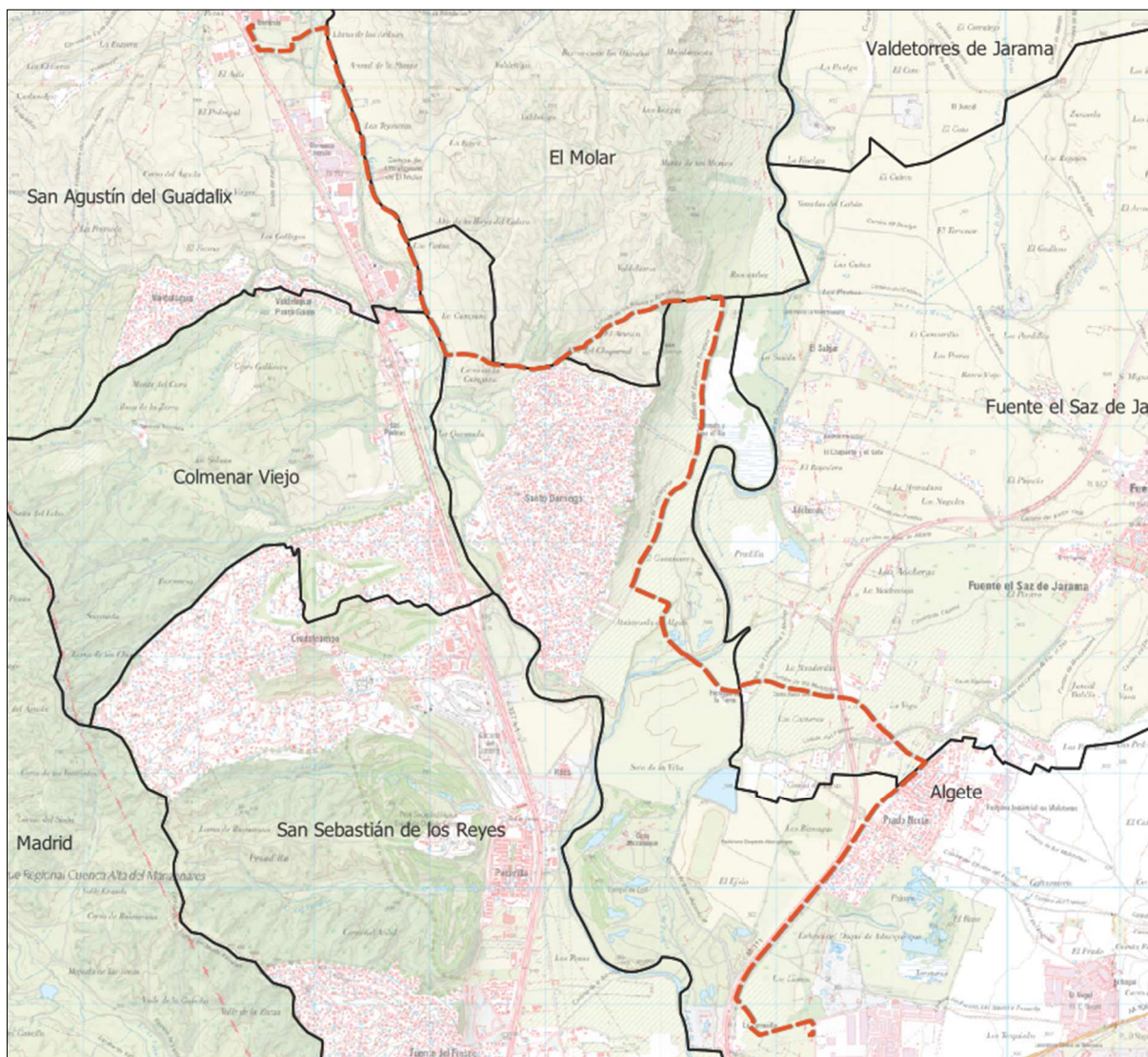
El ámbito incluye la servidumbre de 35 m a cada lado del eje de la línea subterránea. En zona urbanizada, el ámbito soterrado se ha ajustado a la realidad del espacio libre disponible bajo el cual puede soterrarse la línea.

El ámbito concreto, su delimitación y las coordenadas de los vértices de la delimitación se indican en el plano I.6 Ámbito del Plan Especial

La superficie total de ámbito del PEI es de 104,72 hectáreas, situadas en los términos municipales de Algete, Fuente el Saz de Jarama, Colmenar Viejo, El Molar y San Agustín del Guadalix, en la Comunidad de Madrid.

La línea subterránea de suministro sale de la ST Algete propiedad de i-DE REDES ELÉCTRICAS INTELIGENTES, S.A.U. en dirección noreste, siguiendo la carretera M-111 y la carretera Fuente el Saz hasta salir del término municipal y continuar en Fuente el Saz de Jarama. La línea subterránea giraría al oeste cruzando la M-111 en el término municipal de Fuente el Saz de Jarama para volver a entrar a Algete por el Camino de Torrelaguna dirección Norte. A continuación, la línea giraría al oeste por la Cañada de los Rileros o Rascambre en el sur del término municipal de El Molar. La línea giraría al norte en el límite en los términos municipales de Algete y Colmenar viejo, continuando en dirección Norte por el término municipal de San Agustín del Guadalix hasta ubicación de suministro, la SMR proyectada en la parcela destinada a nave industrial en el polígono SAU 8 “Los Ardales” en San Agustín del Guadalix.

PLAN ESPECIAL DE INFRAESTRUCTURAS LÍNEA SUBTERRÁNEA DE ALTA TENSIÓN 66 KV ALGETE - SAN AGUSTÍN DEL GUADALIX



Trazado de la línea subterránea de suministros en los TM de Algete, Fuente el Saz de Jarama, Colmenar Viejo, El Molar y San Agustín del Guadalix

3 ALCANCE

El presente Plan Especial de Infraestructuras (PEI) tiene por **objeto** la definición de los elementos integrantes de la infraestructura eléctrica del proyecto “**Línea subterránea de alta tensión para suministro a nave industrial en San Agustín del Guadalix**”.

El objetivo del PEI es la legitimación de la ejecución del Proyecto Ejecutivo de dicha Infraestructura de Suministro ubicada en la Comunidad de Madrid, mediante:

1. La definición concreta de su trazado y dimensionamiento, de manera que, teniendo en cuenta la topografía del terreno, el planeamiento de desarrollo, las infraestructuras preexistentes y previstas, asegure su viabilidad técnica y funcional.
2. La descripción de las afecciones a la propiedad del suelo y al planeamiento.
3. La fijación de la forma y los mecanismos de gestión y ejecución.

PLAN ESPECIAL DE INFRAESTRUCTURAS
LÍNEA SUBTERRÁNEA DE ALTA TENSIÓN 66 KV
ALGETE - SAN AGUSTÍN DEL GUADALIX

4. El establecimiento de la normativa específica para que, en la ejecución, se asegure la minimización de impactos sobre el medio y, en su caso, las medidas correctoras a llevar a cabo.

Para cumplir dicho objetivo el PEI:

- Describe las características técnicas básicas del proyecto de la línea subterránea de suministro:
 - **Línea subterránea de 66 kV desde la ST Algete hasta la ubicación del suministro a nave industrial SMR en el SAU 8 “Los Ardales” en San Agustín del Guadalix, Madrid.**
- Delimita y regula los usos admitidos y no admitidos en el ámbito del PEI incorporando tanto las determinaciones del planeamiento supramunicipal y municipal, como recomendaciones de carácter ambiental.

4 CARACTERÍSTICAS DE LAS INFRAESTRUCTURAS

La compañía **DATA4 INFRASTRUCTURE SPAIN, S.L.U.** está interesada en la promoción de una línea subterránea de alta tensión para suministro a nave industrial en San Agustín del Guadalix en los municipios de Algete, Fuente el Saz de Jarama, Colmenar Viejo, El Molar y San Agustín del Guadalix.

Se incluye a continuación una breve descripción de las instalaciones y se adjunta como **Anexo** a este Plan Especial el proyecto en tramitación de la línea:

MUNICIPIO AFECTADO	LÍNEA	LONGITUD DE LÍNEA (m)
Algete	LSAT/66 KV	9.403,2
Fuente el Saz de Jarama	LSAT/66 KV	1.851,1
Colmenar Viejo	LSAT/66 KV	207,4
El Molar	LSAT/66 KV	1.450,7
San Agustín del Guadalix	LSAT/66 KV	3.522,5

NOTA: la longitud de la línea / tramos recogida en el presente Plan Especial lo es a efectos informativos, pudiendo diferir ligeramente de las que se contienen en el proyecto técnico de la infraestructura, prevaleciendo en todo caso las del proyecto sobre las que se recogen en el Plan Especial.

4.1 Línea subterránea de alta tensión

A continuación, se definen las características de la línea subterránea de 66kV que se proyecta para la acometida a la nueva SMR a construir en el SAU 8 “Los Ardales”:

Línea subterránea de 66kV con cable HEPRZ1 (S) 36/66kV 3x1x630 Al+ H155 canalizada bajo tubo de PVC D160 de longitud 16.326m.

Descripción

Se tenderá 1 nueva línea subterránea de 66.000V, cuyas características se definen a continuación:

- Conductor: HEPRZ1 (S) 36/66kV 3x1x630 Al+ H155 (S) en todo su recorrido por terrenos municipales, y con cable tipo (AS) en el trazado interior de la subestación
- Canalización: canalizada bajo tubo de PVC D160 (cada fase por un tubo).
- Longitud: 16.326 m
- Inicio: ST Algete
- Final: SMR Ardales

5 ORDENACIÓN

5.1 Uso

Con el fin de establecer el uso como admisible en el ámbito del presente Plan Especial se establece el uso de Infraestructuras Energéticas tal como están definidas en la Ley 24/2013, de 26 de diciembre, del Sector Eléctrico y en el Real Decreto 413/2014, de 6 de junio, por el que se regula la actividad de producción de energía eléctrica a partir de fuentes de energía renovables, cogeneración y residuos (RD 413/2014).

- **Infraestructuras eléctricas.** Conjunto de actividades, instalaciones y construcciones destinadas a la generación, transporte y distribución de energía eléctrica,

Las infraestructuras de generación, transporte y distribución de energía eléctrica tienen reconocida su naturaleza de servicio público estatal de interés general, así como su carácter de servicio de utilidad pública, declarado.

En consecuencia, a los efectos urbanísticos previstos en los artículos 25-a y 29.2 Ley 9/2001 del Suelo de la Comunidad de Madrid, las infraestructuras eléctricas ordenadas por el presente Plan Especial tendrán carácter de obras, instalaciones y usos requeridos por las infraestructuras y servicios públicos estatales.

Por todo ello, a los efectos urbanísticos previstos en los artículos 25-a y 29.2 LSCM, las infraestructuras eléctricas ordenadas por el presente Plan Especial tendrán la consideración de infraestructuras y servicios públicos autonómicos.

5.2 Interés público

Las infraestructuras de generación, transporte y distribución de energía eléctrica tienen reconocida su naturaleza de servicio público de interés general, así como su carácter de servicio de utilidad pública, declarado, de acuerdo con lo establecido en la Ley 24/2013, de 26 de diciembre, del Sector Eléctrico

Los artículos 54, 55 y 56 de la mencionada Ley tratan sobre la declaración de utilidad pública de las instalaciones eléctricas de generación, regulando el procedimiento para su reconocimiento por la actual Dirección General de Descarbonización y Transición Energética de la Consejería de Medio Ambiente, Agricultura e Interior de la Comunidad de Madrid y sus efectos, lo que determina el carácter de red pública de estas infraestructuras y de sus elementos.

En consecuencia y conforme al artículo 50.1 de la Ley del Suelo 9/2001, el presente Plan Especial define los elementos que integran estas redes públicas de infraestructuras y establece sus condiciones de ordenación, por lo que la utilidad pública y el interés general de la actuación es consustancial al propio PEI por su contenido, objeto y conveniencia en función del interés público de dichas infraestructuras.

5.3 Calificación

Los suelos incluidos en el ámbito del Plan Especial están clasificados actualmente como:

- Suelo Urbanizable Sectorizado en el ámbito A-3, Suelo No Urbanizable Común, Suelo No Urbanizable de Especial Protección Parque Fluvial de la Vega del Jarama, Suelo No Urbanizable de Especial Protección de Vías Pecuarias y Suelo No Urbanizable de Especial Protección Acuíferos en el término municipal de Algete.
- Suelo No urbanizable clase II.a con protección edafológica y paisajística en el término municipal de Fuente el Saz de Jarama.
- Suelo No Urbanizable Protección de Ribera y Ecológica P6 en el término municipal de Colmenar Viejo.

PLAN ESPECIAL DE INFRAESTRUCTURAS LÍNEA SUBTERRÁNEA DE ALTA TENSIÓN 66 KV ALGETE - SAN AGUSTÍN DEL GUADALIX

- Suelo No urbanizable de Especial Protección Vías Pecuarias en el término municipal de El Molar.
- Suelo No Urbanizable Protegido Clase I Cauces y Riberas y Suelo Apto para Urbanizar SAU 8 del Plan Parcial de “Los Ardales” en el término municipal de San Agustín del Guadalix.

Tal y como se ha explicado en el punto **6 PLANEAMIENTO MUNICIPAL VIGENTE AFECTADO POR EL PLAN ESPECIAL** del Bloque I de este Plan Especial, la Ley 9/2001 del Suelo de la Comunidad de Madrid permite las obras e instalaciones y los usos requeridos por las infraestructuras y los servicios públicos estatales, autonómicos o locales que precisen localizarse en terrenos con esta clasificación y categoría de suelo.

De acuerdo con lo establecido en el artículo 36 de la Ley 9/2001 del Suelo de la Comunidad de Madrid, el suelo afectado por el presente Plan Especial forma parte del Sistema de Redes de Infraestructuras energéticas, lo que implica que el ámbito de este y, en consecuencia, la ordenación, se extiende a todos los elementos necesarios para asegurar el correcto funcionamiento de estas.

Dado que, la función, uso, servicio y/o gestión de las infraestructuras y, por tanto, de la Red de Infraestructuras cuya definición es objeto del presente Plan Especial, es propia de las políticas de la Administración del Estado, se trata de una infraestructura de carácter supramunicipal.

En consecuencia, el presente Plan Especial califica el suelo afectado por estas infraestructuras como **Red General de Infraestructuras Eléctricas**, estableciendo como uso principal en su ámbito el de **Infraestructuras Eléctricas**.

5.4 Zona de afección

La infraestructura se ha proyectado teniendo en cuenta la compatibilidad de estas con los dominios públicos, las afecciones y servidumbres presentes en el ámbito del plan Especial por razón de la legislación sectorial de aplicación en cada caso.

Como ya se ha dicho, el Decreto 131/1997, de 16 de octubre, por el que se fijan los requisitos que han de cumplir las actuaciones urbanísticas en relación con las infraestructuras eléctricas de la Comunidad de Madrid, establece la necesidad de que dichas infraestructuras discurren por pasillos eléctricos, con objeto de minimizar el impacto medioambiental que estas producen en las edificaciones.

A falta de un Plan Territorial que establezca directrices o recomendaciones en relación con estas infraestructuras que puedan verse reflejadas en la clasificación o calificación del planeamiento general de los municipios, serán estos últimos los que, en su caso, puedan definir los terrenos susceptibles de ser utilizados como pasillos eléctricos y su zona de influencia y otorgarles la calificación correspondiente.

No obstante, es necesario tener en consideración que los Planes Generales o Normas Subsidiarias son instrumentos cuyo proceso de redacción y tramitación es complejo y, por tanto, largo en el tiempo. Si bien dichos planes pueden recoger previsiones derivadas de las estrategias energéticas estatales existentes en el momento de su redacción, no contemplan la necesidad de implementación de nuevas infraestructuras derivadas de los nuevos objetivos o estrategias del modelo de producción energético.

Para incorporar dichas infraestructuras a la ordenación de cada término municipal se hace necesario definir un nuevo ámbito susceptible de ser utilizados como pasillo eléctrico y su zona de influencia y otorgar a los suelos incluidos en él la ordenación correspondiente. El instrumento adecuado para este fin en la Comunidad de Madrid, como ya se ha dicho, es el Plan Especial de Infraestructuras.

No obstante, lo anterior, es importante señalar que el objeto del Plan Especial es la ordenación del territorio, otorgando a los suelos incluidos en su ámbito de actuación la consideración de Red General de Infraestructuras Eléctricas, para dar viabilidad al uso y con él, a las infraestructuras que soporta.

Adicionalmente, en el entorno de las infraestructuras eléctricas, se producen afecciones derivadas de la legislación sectorial.

PLAN ESPECIAL DE INFRAESTRUCTURAS LÍNEA SUBTERRÁNEA DE ALTA TENSIÓN 66 KV ALGETE - SAN AGUSTÍN DEL GUADALIX

En el caso de la línea subterránea soterrada la afección se genera por cruzamientos sobre zonas de dominio público. Dado que el establecimiento de una línea eléctrica requiere la imposición de servidumbre de paso subterráneo de energía eléctrica, se incluye un anexo con la Relación de Bienes y Derechos Afectados (RBD). Respecto aquellos bienes que resulten acreditados como de dominio público, su inclusión en dicha relación lo será solo a efectos meramente descriptivos, siéndoles de aplicación lo dispuesto en la normativa legal sobre su uso. La servidumbre comprende la ocupación del subsuelo por los cables conductores a través de los medios de canalización y profundidad que se reflejen en el proyecto de ejecución (según planos y listado correspondiente), así como el número de registros de superficie necesarios para el control y mantenimiento.

En cualquier caso, e independientemente del tipo de afección, tanto el diseño de las infraestructuras como, posteriormente, su ejecución, cumplirán lo regulado a tal efecto por la normativa vigente.

5.5 Compatibilidad Urbanística

Como ya se ha dicho, en el apartado 6, PLANEAMIENTO MUNICIPAL VIGENTE AFECTADO POR EL PLAN ESPECIAL del Bloque I del presente Plan Especial se analiza pormenorizadamente el planeamiento vigente en cada uno de los municipios afectados por la infraestructura y la conformidad de la implantación de esta con dicho planeamiento.

Se ha analizado en dicho apartado el Planeamiento General de los municipios de Algete, Fuente el Saz de Jarama, Colmenar Viejo, El Molar y San Agustín del Guadalix, en la zona ocupada por la infraestructura mencionada. Para cada uno de ellos se ha analizado la Clasificación y Calificación de Suelo, así como el estado de los desarrollos previstos por los planes y su normativa urbanística

En el ámbito del Presente Plan Especial, en lo que respecta al planeamiento general de los municipios afectados, el suelo no se encuentra expresamente calificado para el uso de infraestructuras eléctricas, siendo este, en todo caso, un uso compatible.

Por tanto, se incorpora a cada uno de los instrumentos de planeamiento general de los municipios de Algete, Fuente el Saz de Jarama, Colmenar Viejo, El Molar y San Agustín del Guadalix, mediante el presente Plan Especial, un nuevo ámbito susceptible de ser utilizado como pasillo eléctrico, otorgando a esta infraestructura la consideración de Red General de Infraestructuras Eléctricas.

En consecuencia, la implantación de la infraestructura objeto del presente Plan, tras la Aprobación Definitiva del mismo y su entrada en vigor, es compatible con el planeamiento de los municipios.

6 EJECUCIÓN

El presente Plan Especial no requiere para su implementación de ningún tipo de sistema de actuación o de gestión del suelo, al tratarse de un proyecto que se asienta sobre terrenos sobre los que se va a actuar por cualquiera de los medios previstos en la legislación civil (compraventa, arrendamiento, cesión, etc.) o, en su caso, acudiendo a los modos públicos de obtención.

La financiación del proyecto es privada. El proyecto contará con recursos provenientes del promotor que promueve la iniciativa en todas sus etapas, mediante aportaciones de capital o los sistemas de financiación privada que sean estimados. La metodología que se va a emplear para desarrollar, financiar y viabilizar este proyecto es el mismo que el Grupo ha utilizado hasta la fecha.

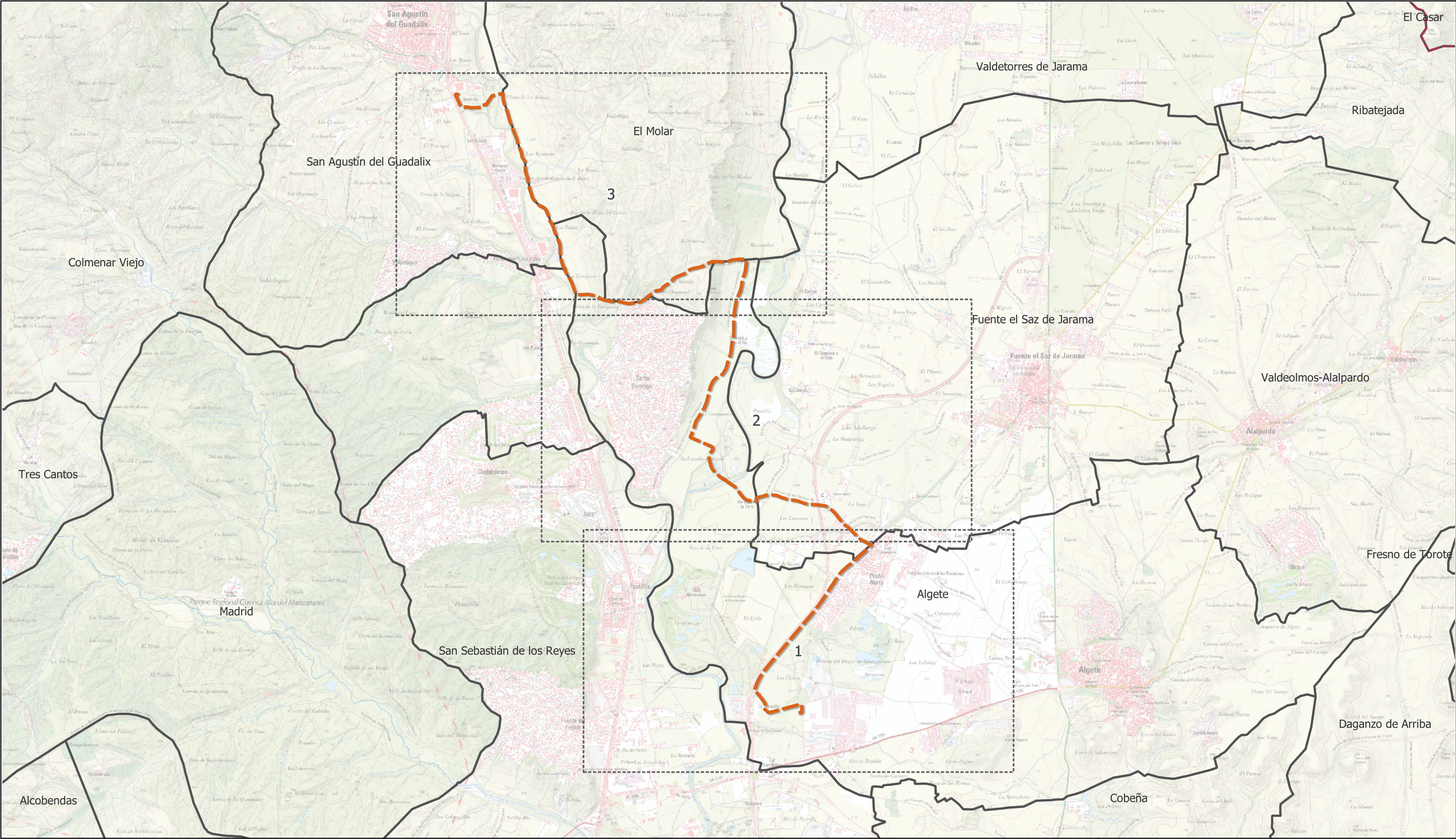
La ocupación de los suelos se produce mediante acuerdos privados con los titulares de estos o mediante el procedimiento de expropiación, según sea necesario.

En el caso de que alguna finca no fuera puesta a disponibilidad de la actuación, tanto la Declaración de Utilidad Pública vinculada a la Autorización Administrativa de la Dirección General de Energía y Minas como la aprobación definitiva de este Plan Especial, conllevan la declaración de utilidad pública que faculta a la obtención de estos mediante los instrumentos de expropiación forzosa legalmente previstos.

PLAN ESPECIAL DE INFRAESTRUCTURAS
LÍNEA SUBTERRÁNEA DE ALTA TENSIÓN 66 KV
ALGETE - SAN AGUSTÍN DEL GUADALIX

7 PLANOS

- R.1 Situación
- R.2 Ámbito del Plan Especial y Calificación



LEYENDA

Delimitaciones territoriales

Recintos autonómicos

Recintos municipales

Ventana gráfica

Nueva Infraestructura Eléctrica

Línea Subterránea

LOCALIZACIÓN TERRITORIAL

PROYECTO: PLAN ESPECIAL DE INFRAESTRUCTURAS

INFRAESTRUCTURAS DE EVACUACIÓN

"ALGETE"

TÍTULO DEL PLANO

Situación

ESCALA

1: 50.000 en A3

PROYECTO

2308

ESCALA GRÁFICA

0 1 km

FECHA

Marzo 2024

EQUIPO REDACTOR

GRUPO

SC

Natalia Chinchilla

Arq. Col. 12282 COAM

David Rojo

Arq. Col. 2956 COACyLE

PROMOTOR

Data4

DATA4 INFRASTRUCTURE

SPAIN, S.L.U.

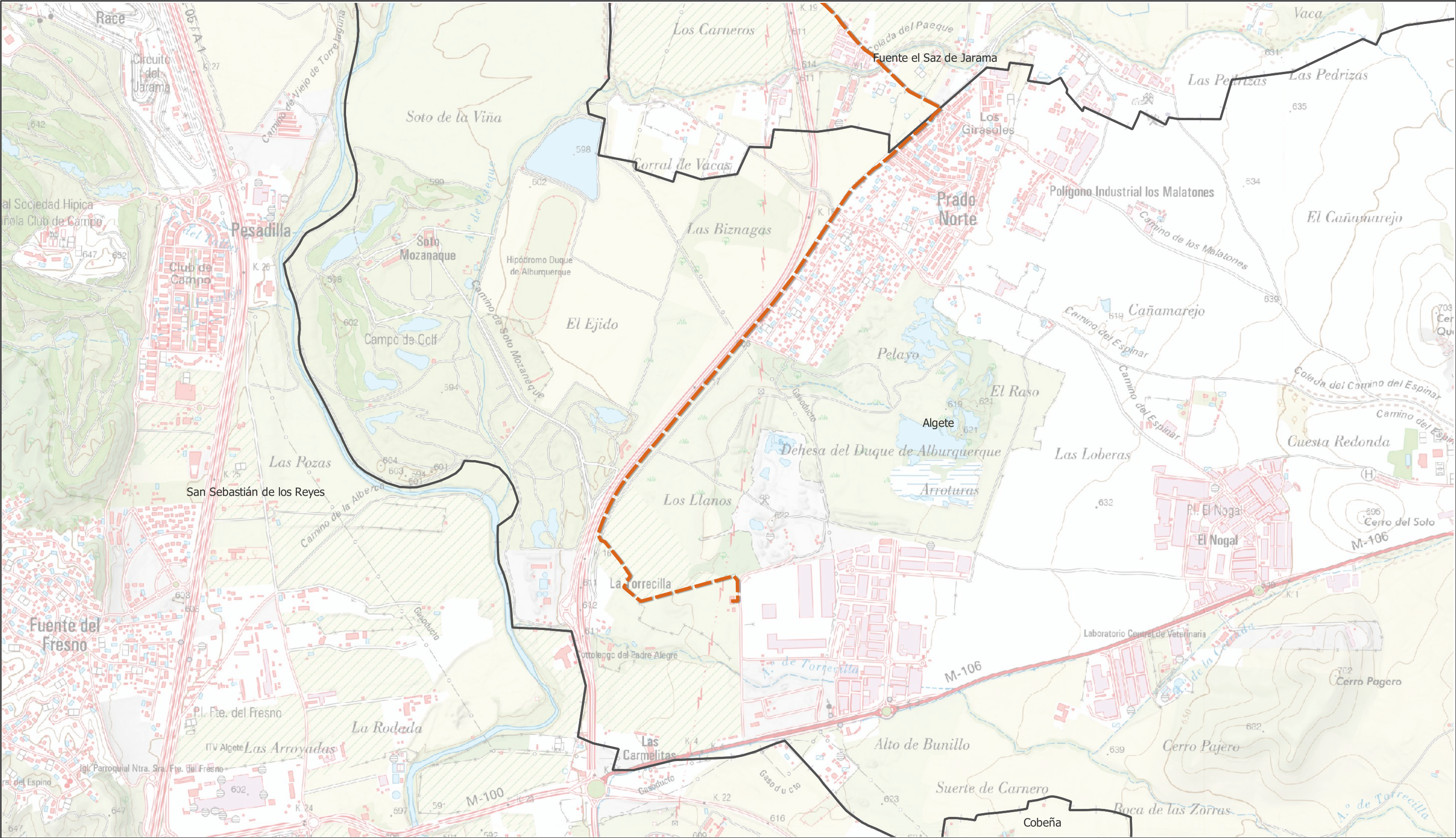
SMART & SCALABLE DATA CENTERS

Segundo Mata 1, 2º, 5. 28224 Pozuelo de Alarcón, Madrid

Telf. +34 917 144 220

www.spatialconcepts.eu

Nota: la información utilizada en los planos procede de fuentes oficiales, y se encuentra georeferenciada en el sistema de coordenadas ETRS 89 - 30N



LEYENDA

Delimitaciones territoriales

Recintos municipales

Nueva Infraestructura Eléctrica

Línea Subterránea

LOCALIZACIÓN TERRITORIAL

PROYECTO: PLAN ESPECIAL DE INFRAESTRUCTURAS

INFRAESTRUCTURAS DE EVACUACIÓN

"ALGETE"

TÍTULO DEL PLANO
Situación

ESCALA
1: 15.000 en A3

PROYECTO
2308

ESCALA GRÁFICA
0 100 200 m

FECHA
Marzo 2024

EQUIPO REDACTOR

GRUPO

SC

Natalia Chinchilla
Arq. Col. 12282 COAM
David Rojo
Arq. Col. 2956 COACyLE

PROMOTOR

Data4

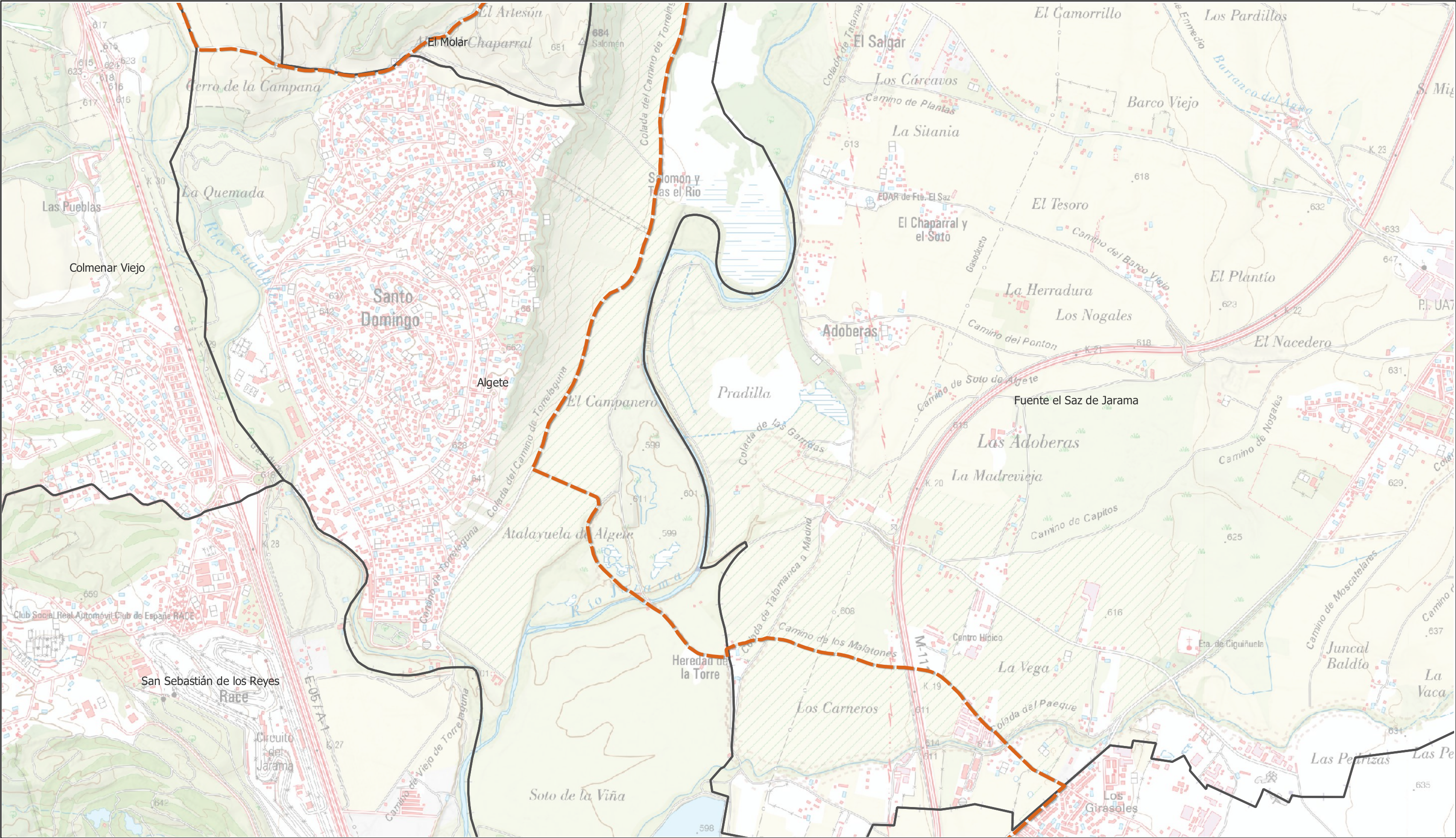
DATA4
INFRASTRUCTURE
SPAIN, S.L.U.

Segundo Mata 1, 2º, 5. 28224 Pozuelo de Alarcón, Madrid

Telf. +34 917 144 220

www.spatialconcepts.eu

Nota: la información utilizada en los planos procede de fuentes oficiales, y se encuentra georeferenciada en el sistema de coordenadas ETRS 89 - 30N



LEYENDA

Delimitaciones territoriales

Recintos municipales

Nueva Infraestructura Eléctrica

Línea Subterránea

LOCALIZACIÓN TERRITORIAL

PROYECTO: PLAN ESPECIAL DE INFRAESTRUCTURAS
INFRAESTRUCTURAS DE EVACUACIÓN
"ALGETE"

TÍTULO DEL PLANO
Situación

ESCALA
1: 15.000 en A3

PROYECTO
2308

ESCALA GRÁFICA
0 100 200 m

FECHA
Marzo 2024

EQUIPO REDACTOR

GRUPO

SC

Natalia Chinchilla
Arq. Col. 12282 COAM
David Rojo
Arq. Col. 2956 COACyLE

PROMOTOR

DATA4

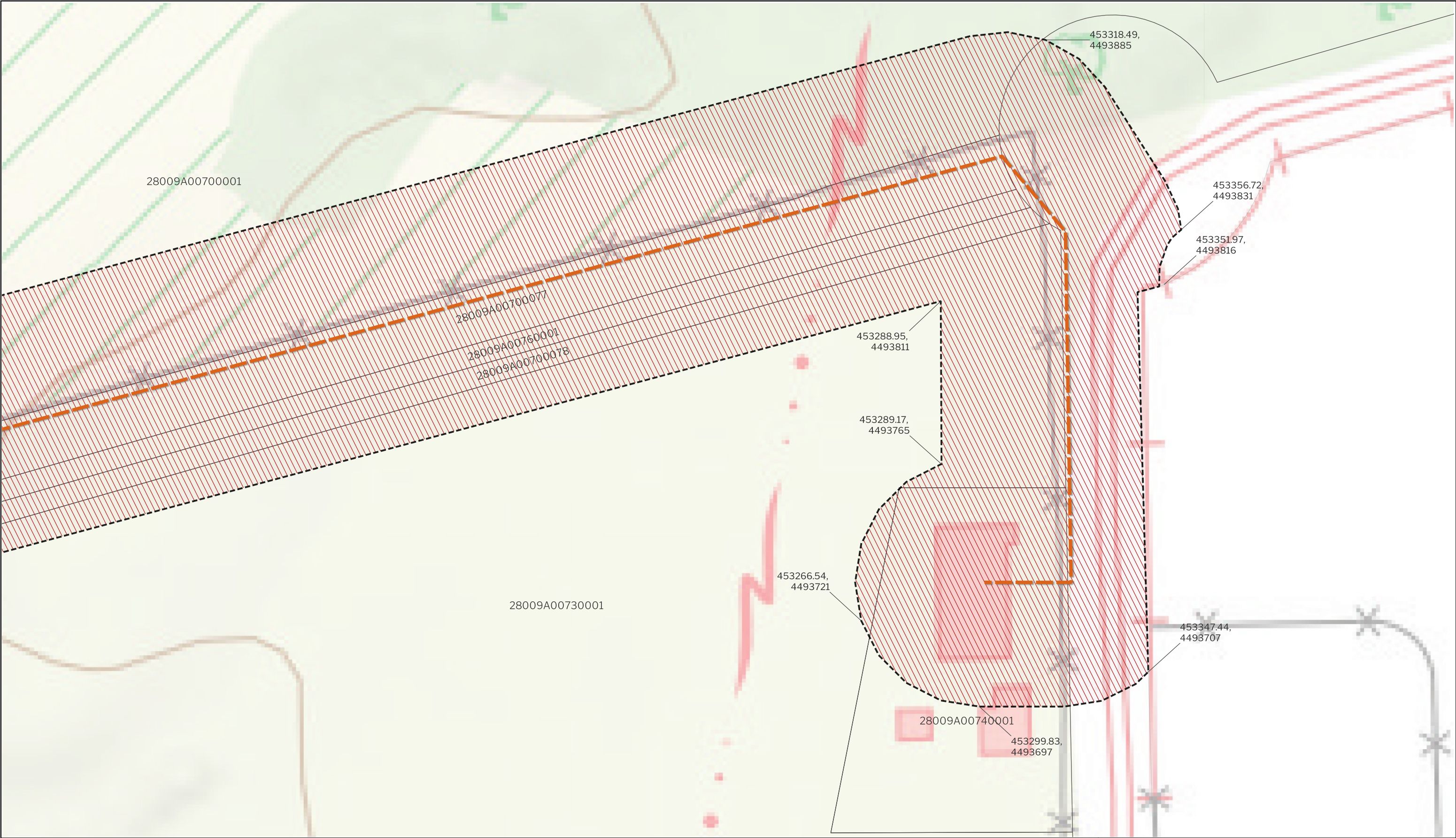
DATA4
INFRASTRUCTURE
SPAIN, S.L.U.

Segundo Mata 1, 2º, 5. 28224 Pozuelo de Alarcón, Madrid

Telf. +34 917 144 220

www.spatialconcepts.eu

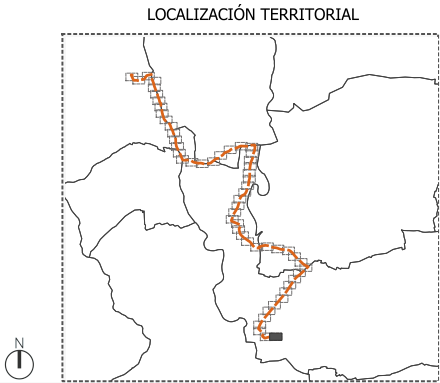
Nota: la información utilizada en los planos procede de fuentes oficiales, y se encuentra georeferenciada en el sistema de coordenadas ETRS 89 - 30N



LEYENDA

Delimitaciones territoriales	Nueva Infraestructura Eléctrica	Ordenación
Parcelario con referencia catastral	Línea Subterránea	Ámbito del Plan Especial
		Red General de Infraestructuras Eléctricas

Nota: la información utilizada en los planos procede de fuentes oficiales, y se encuentra georeferenciada en el sistema de coordenadas ETRS 89 - 30N



PROYECTO: PLAN ESPECIAL DE INFRAESTRUCTURAS
INFRAESTRUCTURAS DE EVACUACIÓN
"ALGETE"
TÍTULO DEL PLANO
Ámbito y Ordenación
R.1.1 de 56 páginas

ESCALA 1: 1.000 en A3 PROYECTO 2308 ESCALA GRÁFICA 0 10 20 m FECHA Marzo 2024

EQUIPO REDACTOR
GRUPO SC Natalia Chinchilla Arq. Col. 12282 COAM David Rojo Arq. Col. 2956 COACyLE

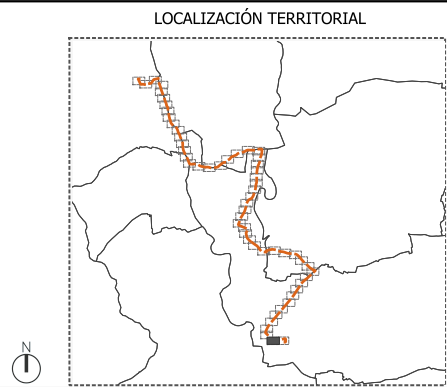
PROMOTOR
Data4 DATA4 INFRASTRUCTURE SPAIN, S.L.U. SMART & SCALABLE DATA CENTERS

Segundo Mata 1, 2ª, 5. 28224 Pozuelo de Alarcón, Madrid Telf. +34 917 144 220 www.spatialconcepts.eu



LEYENDA

Delimitaciones territoriales	Nueva Infraestructura Eléctrica	Ordenación
Parcelario con referencia catastral	Línea Subterránea	Ámbito del Plan Especial
		Red General de Infraestructuras Eléctricas



PROYECTO: PLAN ESPECIAL DE INFRAESTRUCTURAS DE EVACUACIÓN "ALGETE"

TÍTULO DEL PLANO
Ámbito y Ordenación

R.1.2

de 56 páginas

ESCALA 1: 1.000 en A3 PROYECTO 2308

ESCALA GRÁFICA 0 10 20 m

FECHA Marzo 2024

EQUIPO REDACTOR

GRUPO SC Natalia Chinchilla
Arq. Col. 12282 COAM
David Rojo
Arq. Col. 2956 COACyLE

PROMOTOR

Data4 DATA4 INFRASTRUCTURE SPAIN, S.L.U.
SMART & SCALABLE DATA CENTERS

Segundo Mata 1, 2ª, 5. 28224 Pozuelo de Alarcón, Madrid Telf. +34 917 144 220 www.spatialconcepts.eu



LEYENDA

Delimitaciones territoriales

Parcelario con referencia catastral

Nueva Infraestructura Eléctrica

Línea Subterránea

Ordenación

Ámbito del Plan Especial

Red General de Infraestructuras Eléctricas

LOCALIZACIÓN TERRITORIAL

PROYECTO: PLAN ESPECIAL DE INFRAESTRUCTURAS DE EVACUACIÓN "ALGETE"

TÍTULO DEL PLANO: **Ámbito y Ordenación**

ESCALA: 1: 1.000 en A3

PROYECTO: 2308

ESCALA GRÁFICA: 0 10 20 m

FECHA: Marzo 2024

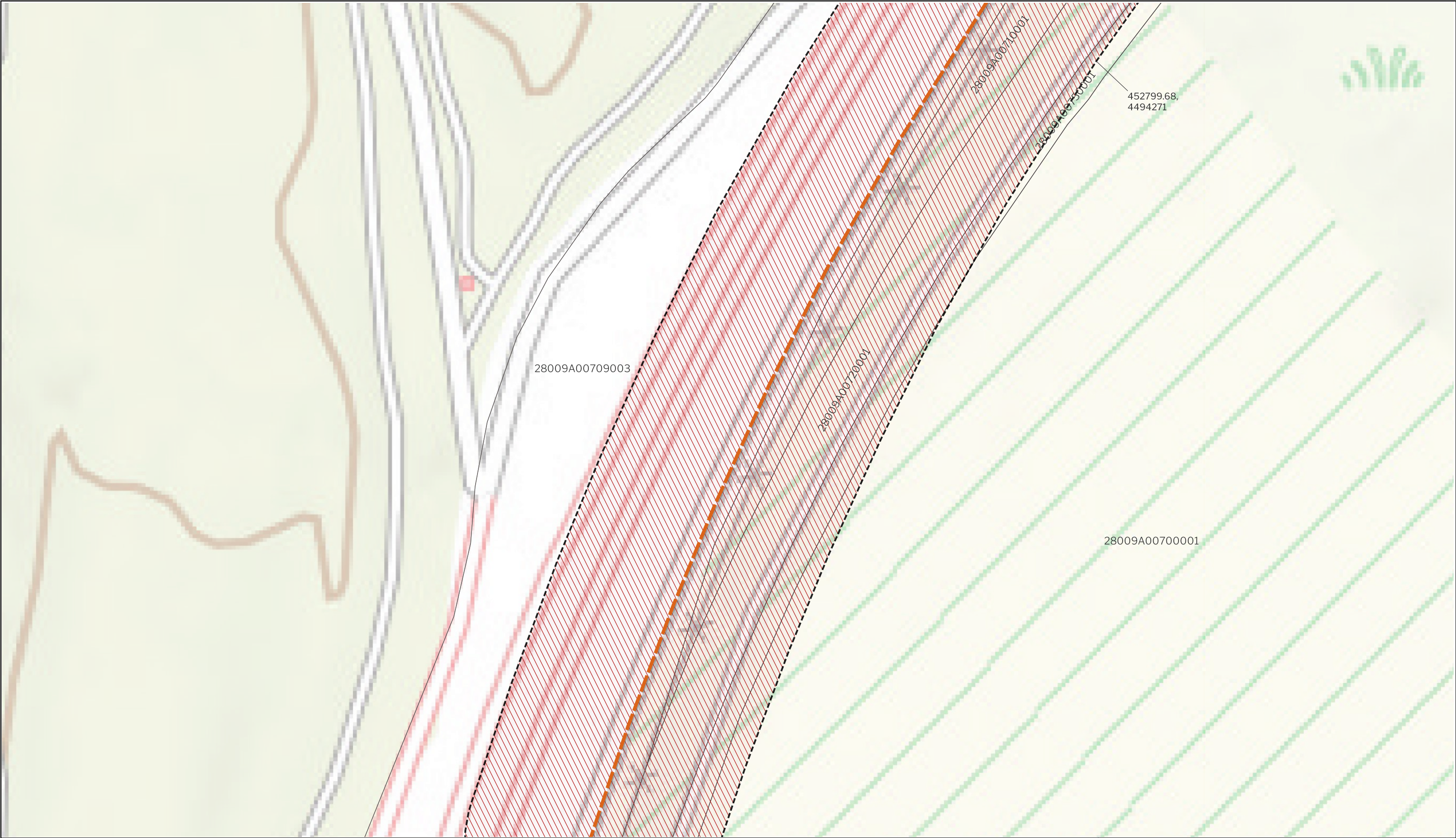
EQUIPO REDACTOR: GRUPO SC Natalia Chinchilla Arq. Col. 12282 COAM David Rojo Arq. Col. 2956 COACyLE

PROMOTOR: DATA4 INFRASTRUCTURE SPAIN, S.L.U.

Segundo Mata 1, 2ª, 5. 28224 Pozuelo de Alarcón, Madrid Telf. +34 917 144 220 www.spatialconcepts.eu

de 56 páginas

Nota: la información utilizada en los planos procede de fuentes oficiales, y se encuentra georeferenciada en el sistema de coordenadas ETRS 89 - 30N



LEYENDA

Delimitaciones territoriales

Parcelario con referencia catastral

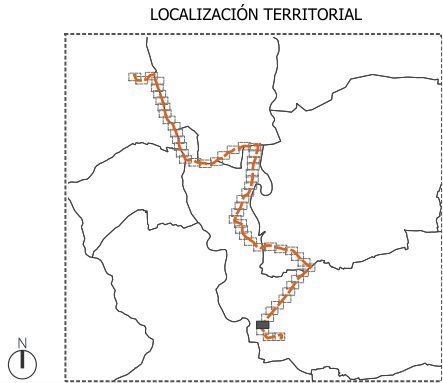
Nueva Infraestructura Eléctrica

Línea Subterránea

Ordenación

Ámbito del Plan Especial

Red General de Infraestructuras Eléctricas



PROYECTO: PLAN ESPECIAL DE INFRAESTRUCTURAS

INFRAESTRUCTURAS DE EVACUACIÓN

"ALGETE"

TÍTULO DEL PLANO

Ámbito y Ordenación

ESCALA 1: 1.000 en A3

PROYECTO 2308

ESCALA GRÁFICA 0 10 20 m

FECHA Marzo 2024

EQUIPO REDACTOR

GRUPO SC

Natalia Chinchilla
Arq. Col. 12282 COAM

David Rojo
Arq. Col. 2956 COACyLE

PROMOTOR

Data4

SMART & SCALABLE DATA CENTERS

DATA4
INFRASTRUCTURE
SPAIN, S.L.U.

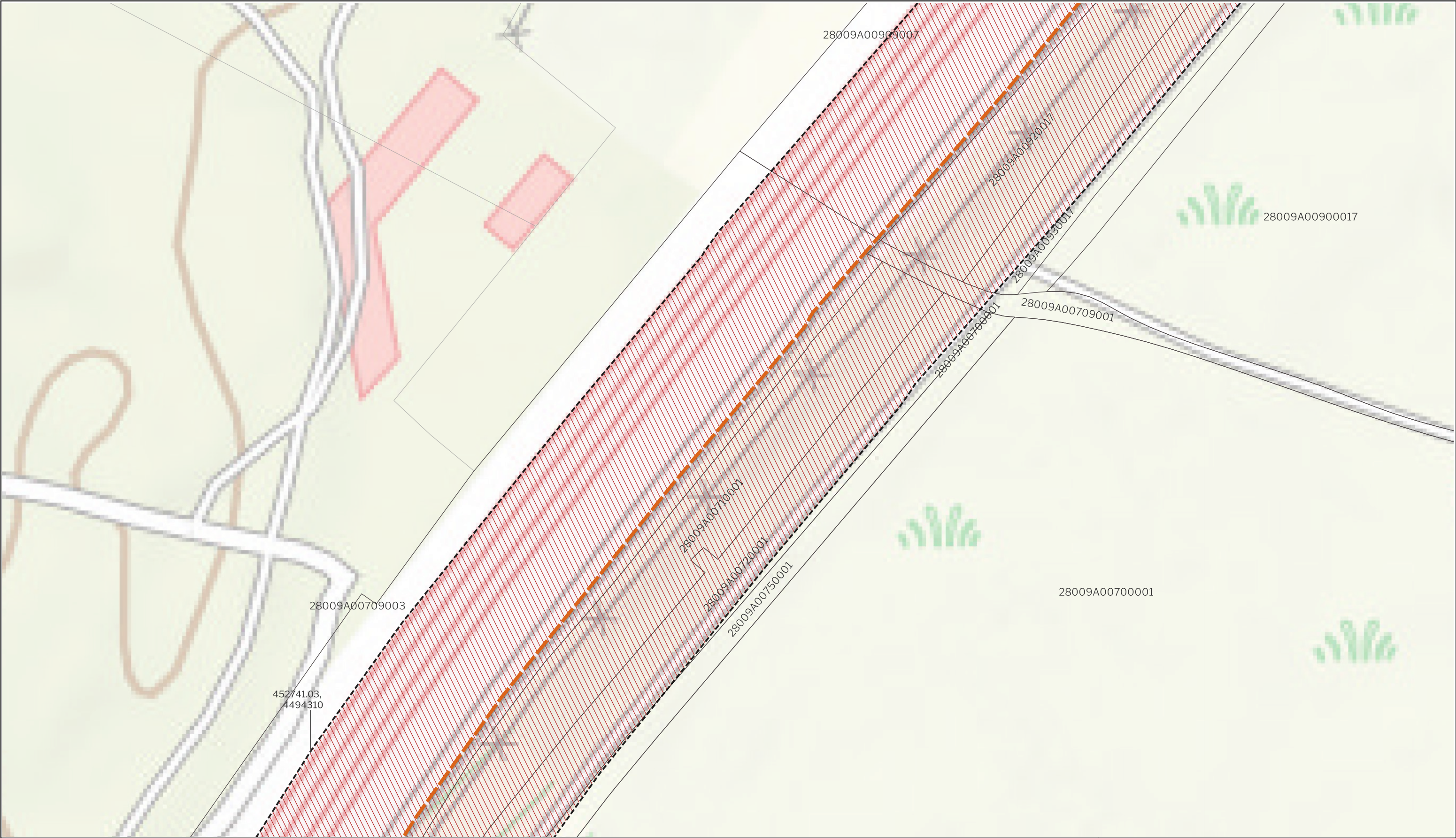
Segundo Mata 1, 2ª, 5. 28224 Pozuelo de Alarcón, Madrid

Telf. +34 917 144 220

www.spatialconcepts.eu

de 56 páginas

Nota: la información utilizada en los planos procede de fuentes oficiales, y se encuentra georeferenciada en el sistema de coordenadas ETRS 89 - 30N



LEYENDA

Delimitaciones territoriales

Parcelario con referencia catastral

Nueva Infraestructura Eléctrica

Línea Subterránea

Ordenación

Ámbito del Plan Especial

Red General de Infraestructuras Eléctricas

LOCALIZACIÓN TERRITORIAL

PROYECTO: PLAN ESPECIAL DE INFRAESTRUCTURAS

INFRAESTRUCTURAS DE EVACUACIÓN

"ALGETE"

R.1.5

TÍTULO DEL PLANO

Ámbito y Ordenación

ESCALA

1: 1.000 en A3

PROYECTO

2308

ESCALA GRÁFICA

0 10 20 m

FECHA

Marzo 2024

EQUIPO REDACTOR

GRUPO

SC

Natalia Chinchilla
Arq. Col. 12282 COAM
David Rojo
Arq. Col. 2956 COACyLE

PROMOTOR

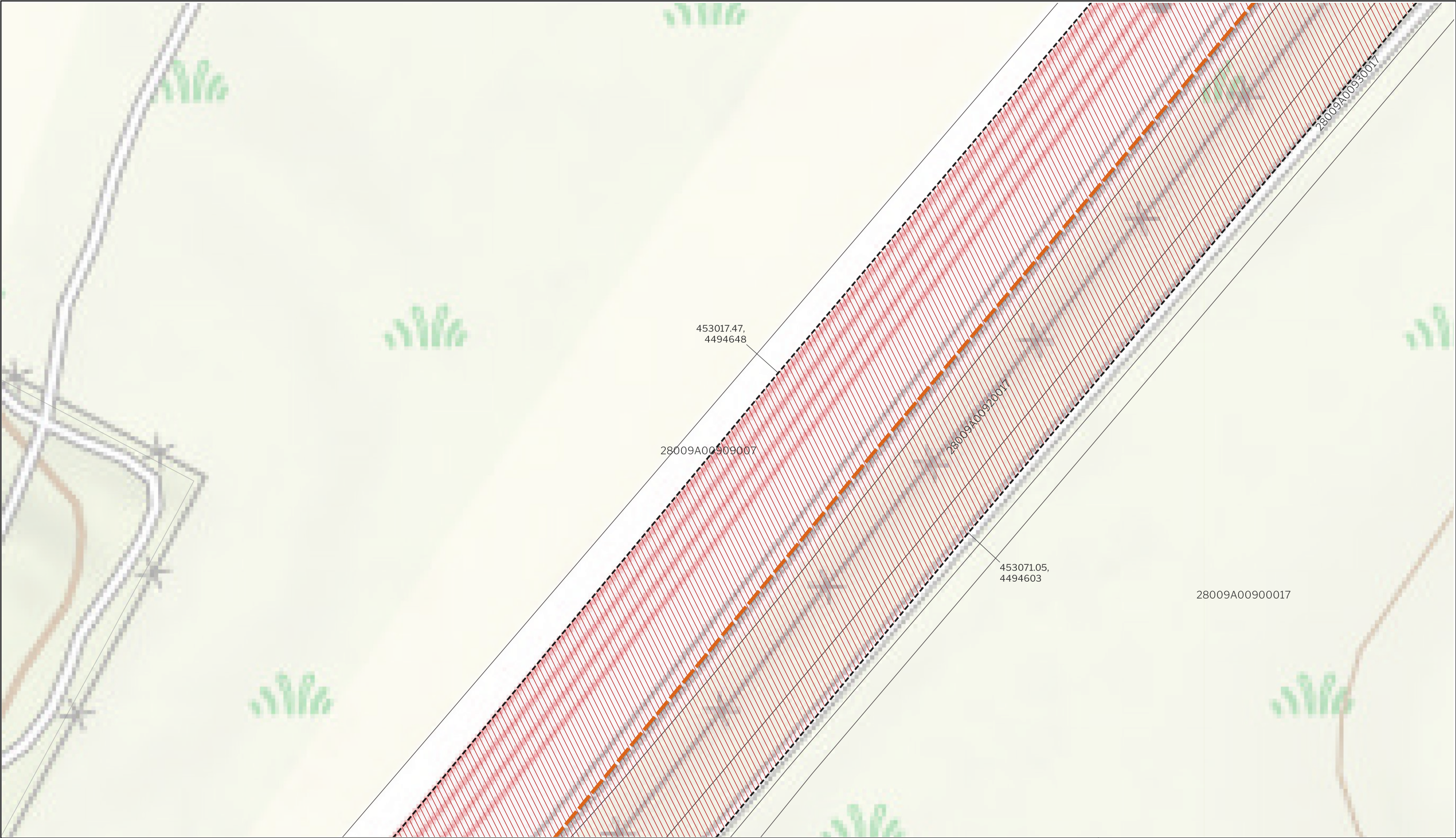
Data4

SMART & SCALABLE DATA CENTERS

DATA4

INFRASTRUCTURE
SPAIN, S.L.U.

Segundo Mata 1, 2ª, 5. 28224 Pozuelo de Alarcón, Madrid Telf. +34 917 144 220 www.spatialconcepts.eu



LEYENDA

Delimitaciones territoriales

Parcelario con referencia catastral

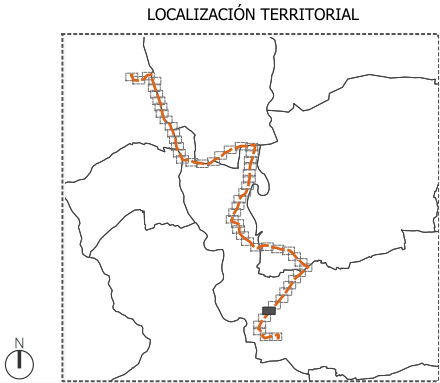
Nueva Infraestructura Eléctrica

Línea Subterránea

Ordenación

Ámbito del Plan Especial

Red General de Infraestructuras Eléctricas



PROYECTO: PLAN ESPECIAL DE INFRAESTRUCTURAS

INFRAESTRUCTURAS DE EVACUACIÓN

"ALGETE"

TÍTULO DEL PLANO

Ámbito y Ordenación

ESCALA

1: 1.000 en A3

PROYECTO

2308

ESCALA GRÁFICA

0 10 20 m

FECHA

Marzo 2024

EQUIPO REDACTOR

GRUPO

SC

Natalia Chinchilla

Arq. Col. 12282 COAM

David Rojo

Arq. Col. 2956 COACyLE

PROMOTOR

Data4

SMART & SCALABLE DATA CENTERS

DATA4

INFRASTRUCTURE

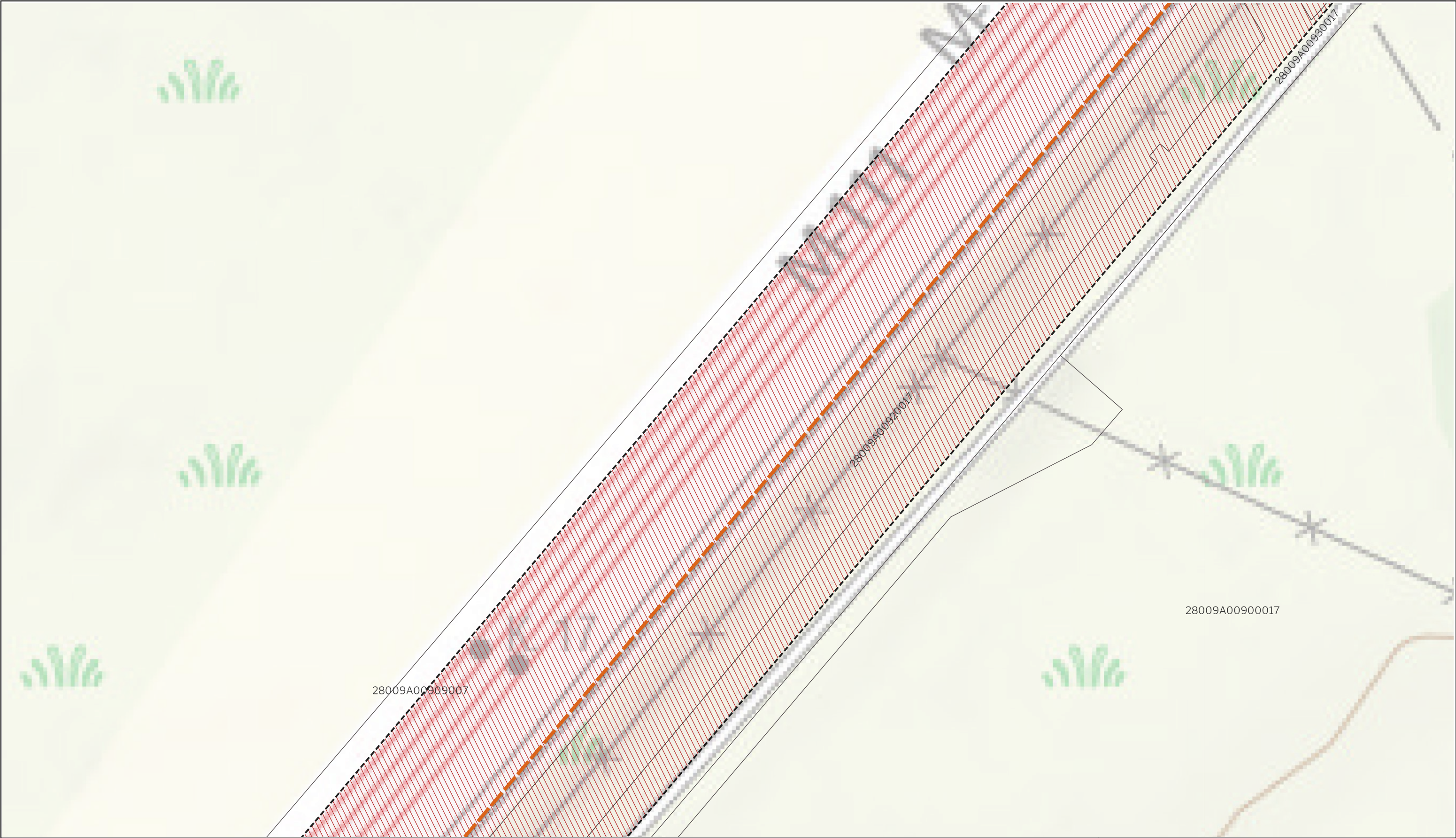
SPAIN, S.L.U.

Segundo Mata 1, 2ª, 5. 28224 Pozuelo de Alarcón, Madrid

Telf. +34 917 144 220

www.spatialconcepts.eu

de 56 páginas



LEYENDA

Delimitaciones territoriales

Parcelario con referencia catastral

Nueva Infraestructura Eléctrica

Línea Subterránea

Ordenación

Ámbito del Plan Especial

Red General de Infraestructuras Eléctricas

LOCALIZACIÓN TERRITORIAL

PROYECTO: PLAN ESPECIAL DE INFRAESTRUCTURAS

INFRAESTRUCTURAS DE EVACUACIÓN

"ALGETE"

R.1.7

TÍTULO DEL PLANO

Ámbito y Ordenación

ESCALA 1: 1.000 en A3

PROYECTO 2308

ESCALA GRÁFICA 0 10 20 m

FECHA Marzo 2024

EQUIPO REDACTOR

GRUPO **SC**

Natalia Chinchilla
Arq. Col. 12282 COAM

David Rojo
Arq. Col. 2956 COACyL

PROMOTOR

Data4

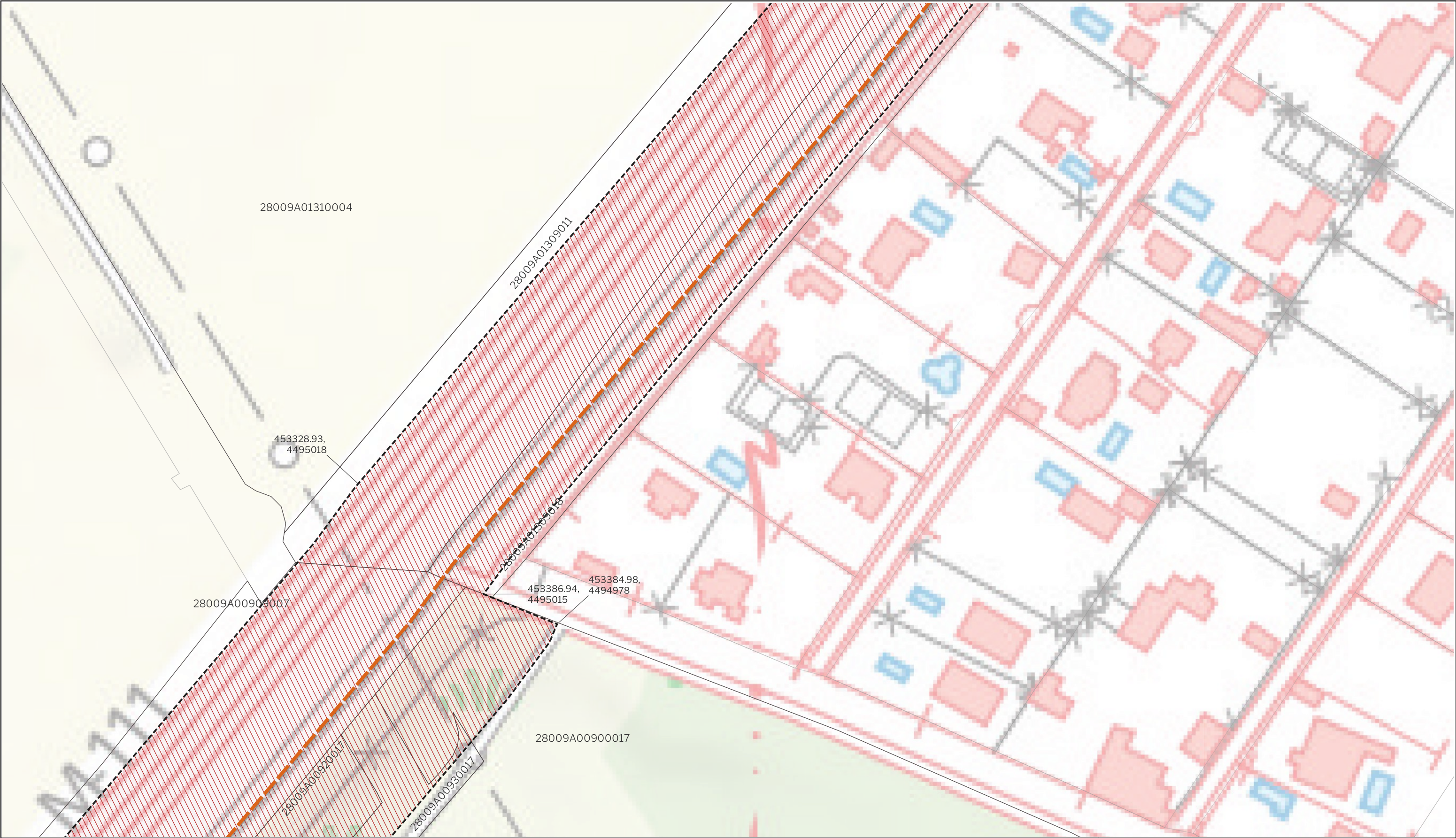
SMART & SCALABLE DATA CENTERS

DATA4
INFRASTRUCTURE
SPAIN, S.L.U.

Segundo Mata 1, 2ª, 5. 28224 Pozuelo de Alarcón, Madrid Telf. +34 917 144 220 www.spatialconcepts.eu

Nota: la información utilizada en los planos procede de fuentes oficiales, y se encuentra georeferenciada en el sistema de coordenadas ETRS 89 - 30N

de 56 páginas



LEYENDA

Delimitaciones territoriales

Parcelario con referencia catastral

Nueva Infraestructura Eléctrica

Línea Subterránea

Ordenación

Ámbito del Plan Especial

Red General de Infraestructuras Eléctricas

LOCALIZACIÓN TERRITORIAL

PROYECTO: PLAN ESPECIAL DE INFRAESTRUCTURAS
INFRAESTRUCTURAS DE EVACUACIÓN
"ALGETE"

R.1.8

TÍTULO DEL PLANO
Ámbito y Ordenación

ESCALA 1: 1.000 en A3 PROYECTO 2308

ESCALA GRÁFICA 0 10 20 m FECHA Marzo 2024

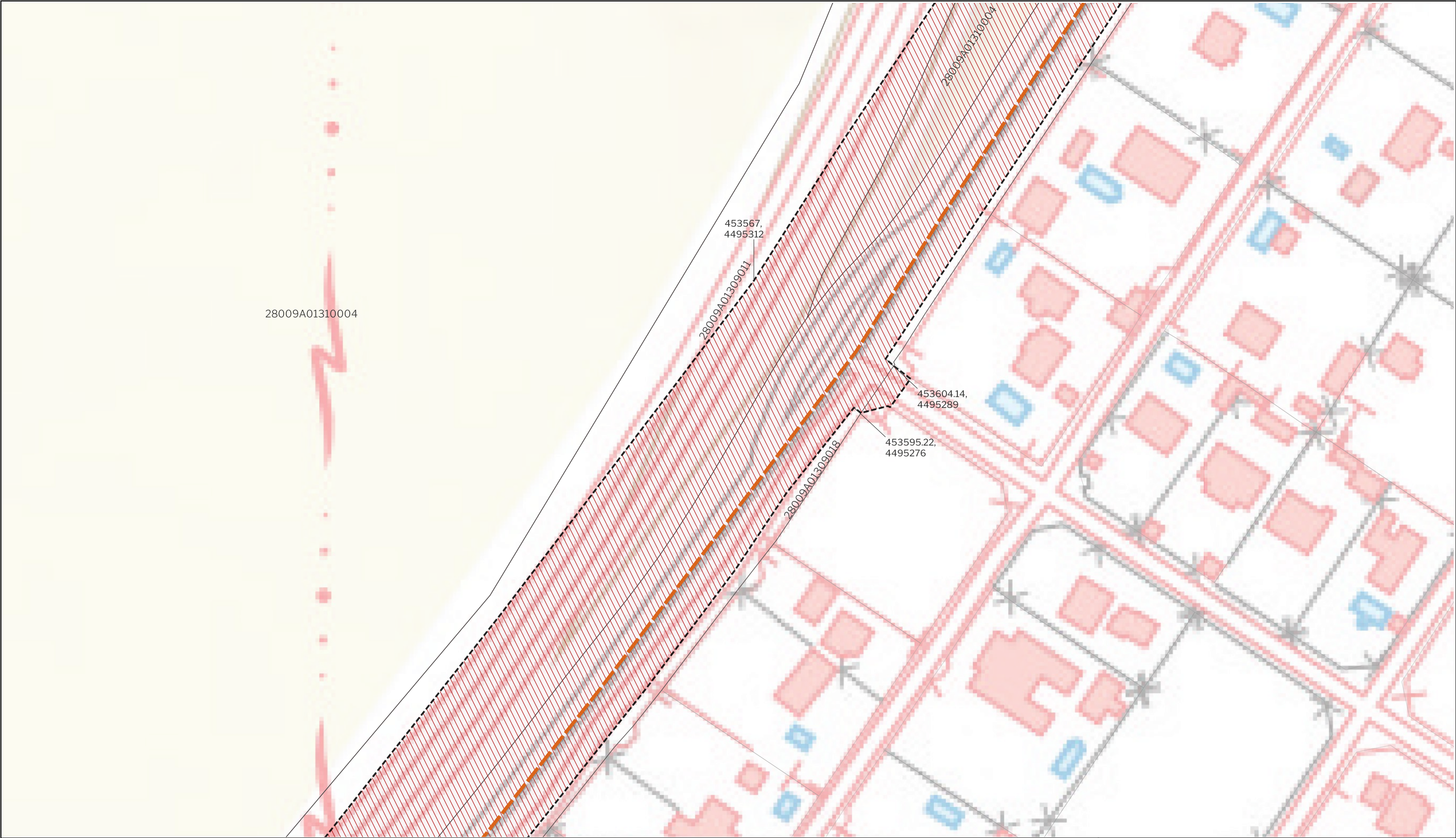
EQUIPO REDACTOR
GRUPO SC Natalia Chinchilla Arq. Col. 12282 COAM David Rojo Arq. Col. 2956 COACyLE

PROMOTOR
Data4 INFRASTRUCTURE SPAIN, S.L.U.

Segundo Mata 1, 2ª, 5. 28224 Pozuelo de Alarcón, Madrid Telf. +34 917 144 220 www.spatialconcepts.eu

Nota: la información utilizada en los planos procede de fuentes oficiales, y se encuentra georeferenciada en el sistema de coordenadas ETRS 89 - 30N

de 56 páginas



LEYENDA

Delimitaciones territoriales

Parcelario con referencia catastral

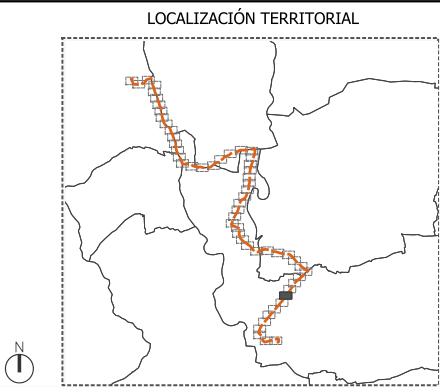
Nueva Infraestructura Eléctrica

Línea Subterránea

Ordenación

Ámbito del Plan Especial

Red General de Infraestructuras Eléctricas



PROYECTO: PLAN ESPECIAL DE INFRAESTRUCTURAS DE EVACUACIÓN "ALGETE"

TÍTULO DEL PLANO

Ámbito y Ordenación

R.1.9

de 56 páginas

ESCALA

1: 1.000 en A3

PROYECTO

2308

ESCALA GRÁFICA

0 10 20 m

FECHA

Marzo 2024

EQUIPO REDACTOR

GRUPO SC

Natalia Chinchilla
Arq. Col. 12282 COAM
David Rojo
Arq. Col. 2956 COACyLE

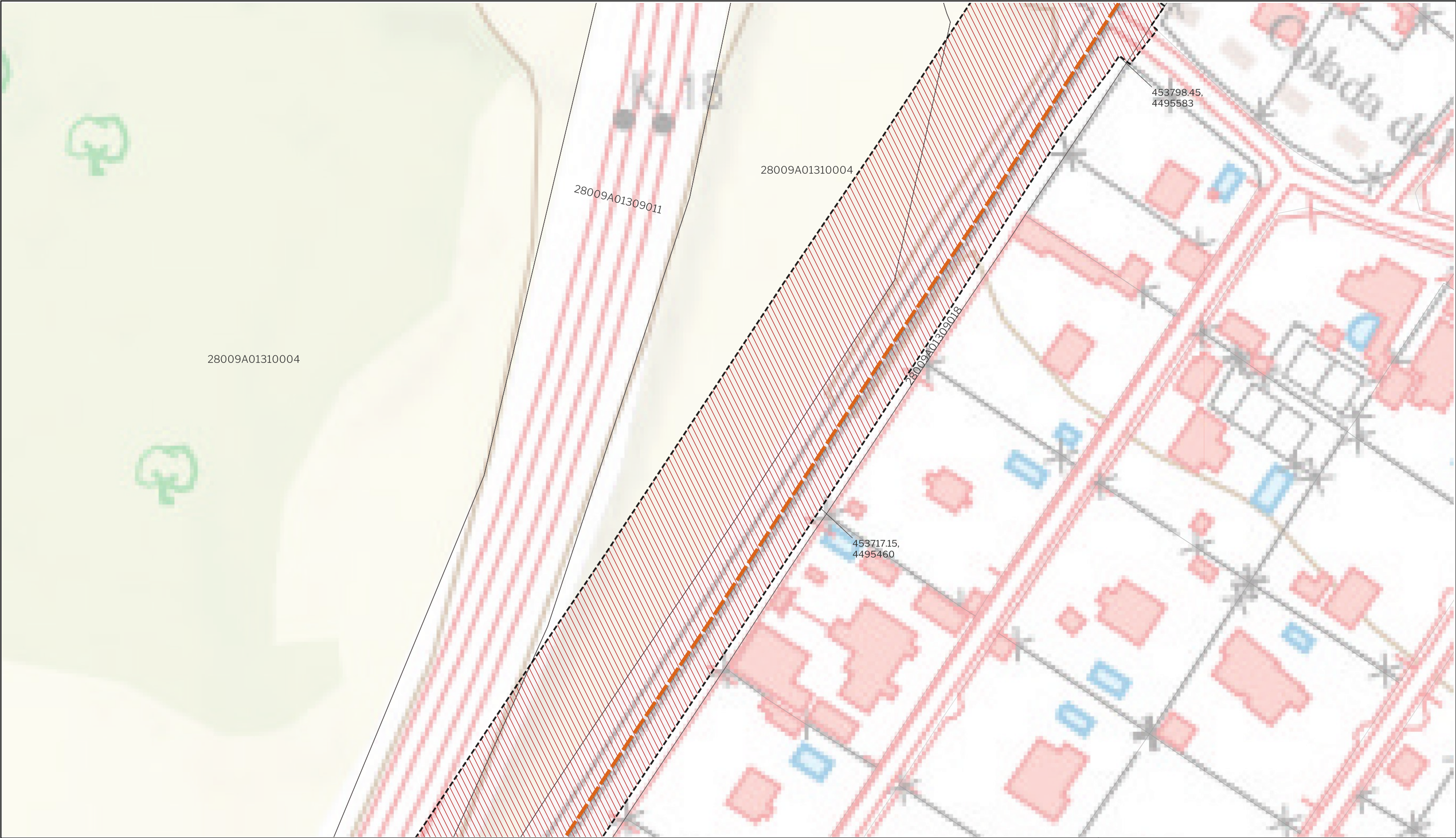
PROMOTOR

Data4

DATA4
INFRASTRUCTURE
SPAIN, S.L.U.

SMART & SCALABLE DATA CENTERS

Segundo Mata 1, 2ª, 5. 28224 Pozuelo de Alarcón, Madrid Telf. +34 917 144 220 www.spatialconcepts.eu



LEYENDA

Delimitaciones territoriales

Parcelario con referencia catastral

Nueva Infraestructura Eléctrica

Línea Subterránea

Ordenación

Ámbito del Plan Especial

Red General de Infraestructuras Eléctricas

LOCALIZACIÓN TERRITORIAL

PROYECTO: PLAN ESPECIAL DE INFRAESTRUCTURAS DE EVACUACIÓN "ALGETE"

TÍTULO DEL PLANO

Ámbito y Ordenación

R.1.10

de 56 páginas

ESCALA 1: 1.000 en A3

PROYECTO 2308

ESCALA GRÁFICA 0 10 20 m

FECHA Marzo 2024

EQUIPO REDACTOR

GRUPO SC

Natalia Chinchilla
Arq. Col. 12282 COAM

David Rojo
Arq. Col. 2956 COACyLE

PROMOTOR

Data4

DATA4 INFRASTRUCTURE SPAIN, S.L.U.

SMART & SCALABLE DATA CENTERS

Segundo Mata 1, 2ª, 5. 28224 Pozuelo de Alarcón, Madrid Telf. +34 917 144 220 www.spatialconcepts.eu



LEYENDA

Delimitaciones territoriales

Parcelario con referencia catastral

Nueva Infraestructura Eléctrica

Línea Subterránea

Ordenación

Ámbito del Plan Especial

Red General de Infraestructuras Eléctricas

LOCALIZACIÓN TERRITORIAL

PROYECTO: PLAN ESPECIAL DE INFRAESTRUCTURAS
INFRAESTRUCTURAS DE EVACUACIÓN
"ALGETE"

TÍTULO DEL PLANO
Ámbito y Ordenación

ESCALA
1: 1.000 en A3

PROYECTO
2308

ESCALA GRÁFICA
0 10 20 m

FECHA
Marzo 2024

R.1.11 de 56 páginas

EQUIPO REDACTOR

GRUPO **SC**

Natalia Chinchilla
Arq. Col. 12282 COAM
David Rojo
Arq. Col. 2956 COACyLE

PROMOTOR

Data4
SMART & SCALABLE DATA CENTERS

DATA4
INFRASTRUCTURE
SPAIN, S.L.U.

Segundo Mata 1, 2ª, 5. 28224 Pozuelo de Alarcón, Madrid Telf. +34 917 144 220 www.spatialconcepts.eu

Nota: la información utilizada en los planos procede de fuentes oficiales, y se encuentra georeferenciada en el sistema de coordenadas ETRS 89 - 30N



LEYENDA

Delimitaciones territoriales

- Recintos municipales
- Parcelario con referencia catastral

Nueva Infraestructura Eléctrica

- Línea Subterránea

Ordenación

- Ámbito del Plan Especial
- /// Red General de Infraestructuras Eléctricas

LOCALIZACIÓN TERRITORIAL

PROYECTO: PLAN ESPECIAL DE INFRAESTRUCTURAS
INFRAESTRUCTURAS DE EVACUACIÓN
"ALGETE"

TÍTULO DEL PLANO
Ámbito y Ordenación

ESCALA 1: 1.000 en A3 PROYECTO 2308

ESCALA GRÁFICA 0 10 20 m

FECHA Marzo 2024


EQUIPO REDACTOR
GRUPO SC Natalia Chinchilla
Arq. Col. 12282 COAM
David Rojo
Arq. Col. 2956 COACyLE

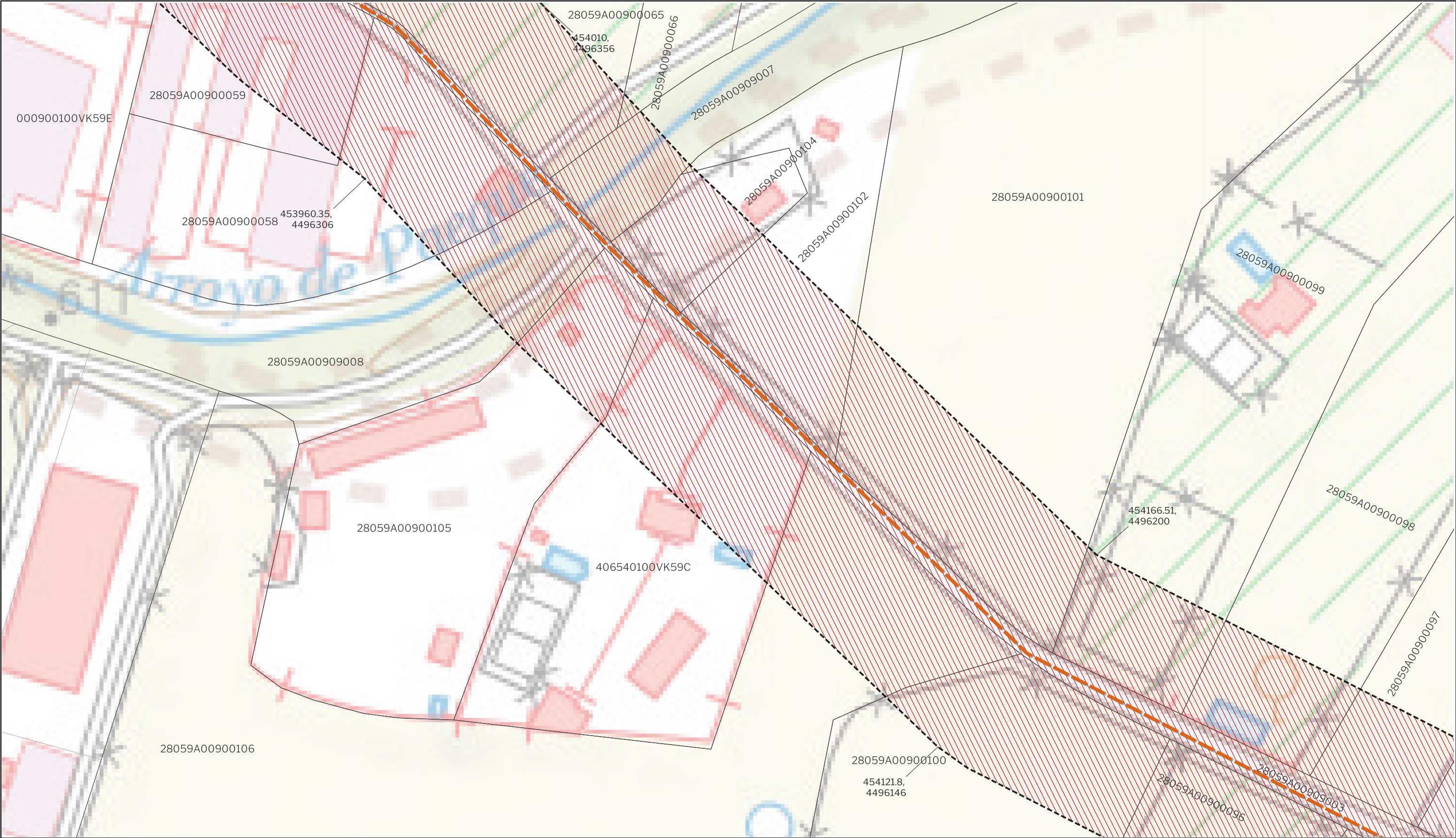
PROMOTOR
Data4 DATA4 INFRASTRUCTURE SPAIN, S.L.U.
SMART & SCALABLE DATA CENTERS

Segundo Mata 1, 2ª, 5. 28224 Pozuelo de Alarcón, Madrid Telf. +34 917 144 220 www.spatialconcepts.eu

Nota: la información utilizada en los planos procede de fuentes oficiales, y se encuentra georeferenciada en el sistema de coordenadas ETRS 89 - 30N

R.1.12 de 56 páginas





LEYENDA

Delimitaciones territoriales

Parcelario con referencia catastral

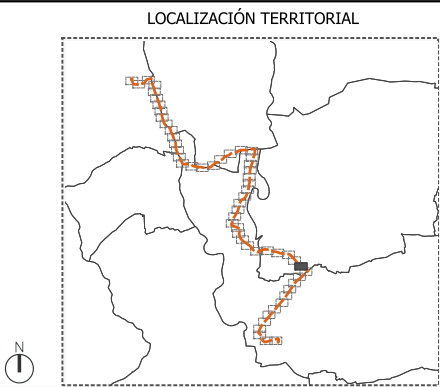
Nueva Infraestructura Eléctrica

Línea Subterránea

Ordenación

Ámbito del Plan Especial

Red General de Infraestructuras Eléctricas



PROYECTO: PLAN ESPECIAL DE INFRAESTRUCTURAS

INFRAESTRUCTURAS DE EVACUACIÓN

"ALGETE"

TÍTULO DEL PLANO

Ámbito y Ordenación

ESCALA 1: 1.000 en A3

PROYECTO 2308

ESCALA GRÁFICA 0 10 20 m

FECHA Marzo 2024

EQUIPO REDACTOR

GRUPO SC

Natalia Chinchilla

Arq. Col. 12282 COAM

David Rojo

Arq. Col. 2956 COACyLE

PROMOTOR

Data4

SMART & SCALABLE DATA CENTERS

DATA4 INFRASTRUCTURE SPAIN, S.L.U.

Segundo Mata 1, 2º, 5. 28224 Pozuelo de Alarcón, Madrid

Telf. +34 917 144 220

www.spatialconcepts.eu



LEYENDA

Delimitaciones territoriales

Parcelario con referencia catastral

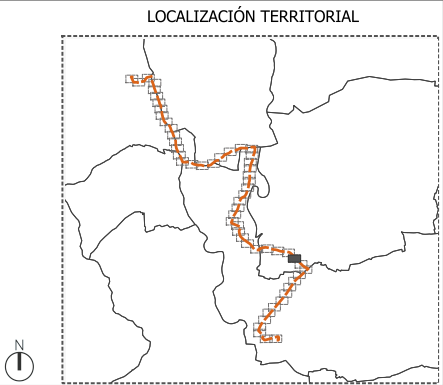
Nueva Infraestructura Eléctrica

Línea Subterránea

Ordenación

Ámbito del Plan Especial

Red General de Infraestructuras Eléctricas



PROYECTO: PLAN ESPECIAL DE INFRAESTRUCTURAS

INFRAESTRUCTURAS DE EVACUACIÓN

"ALGETE"

TÍTULO DEL PLANO

Ámbito y Ordenación

ESCALA 1: 1.000 en A3

PROYECTO 2308

ESCALA GRÁFICA 0 10 20 m

FECHA Marzo 2024

EQUIPO REDACTOR

GRUPO SC

Natalia Chinchilla

Arq. Col. 12282 COAM

David Rojo

Arq. Col. 2956 COACyLE

PROMOTOR

Data4

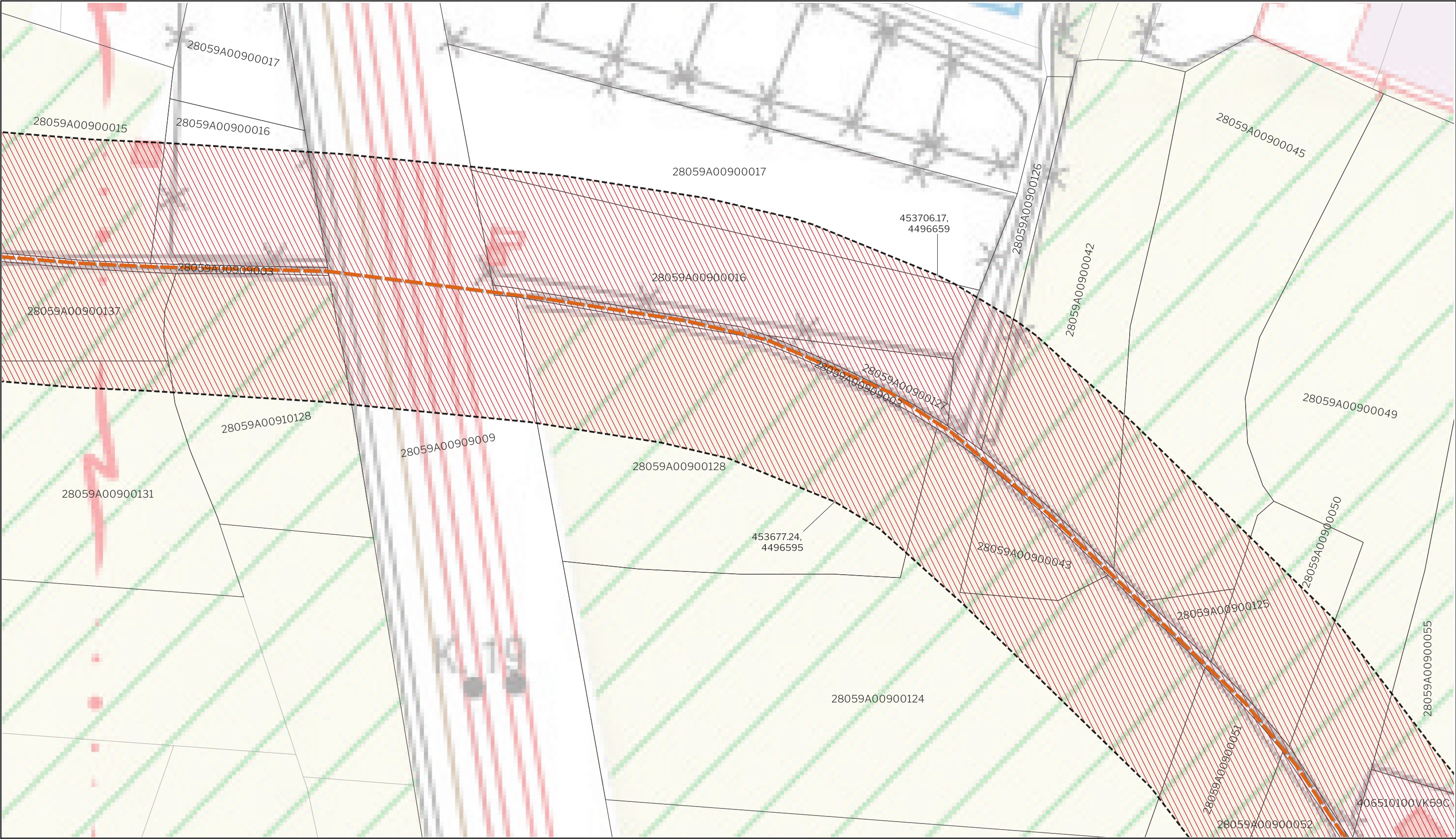
DATA4 INFRASTRUCTURE SPAIN, S.L.U.

Segundo Mata 1, 2ª, 5. 28224 Pozuelo de Alarcón, Madrid

Telf. +34 917 144 220

www.spatialconcepts.eu

de 56 páginas



LEYENDA

Delimitaciones territoriales

Parcelario con referencia catastral

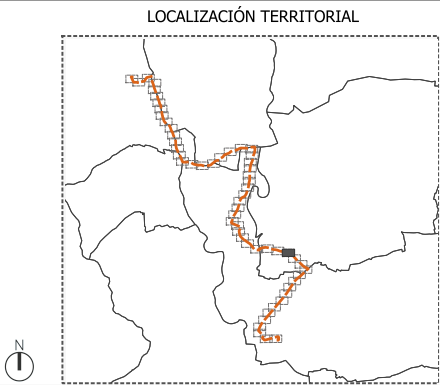
Nueva Infraestructura Eléctrica

Línea Subterránea

Ordenación

Ámbito del Plan Especial

Red General de Infraestructuras Eléctricas



PROYECTO: PLAN ESPECIAL DE INFRAESTRUCTURAS

INFRAESTRUCTURAS DE EVACUACIÓN

"ALGETE"

TÍTULO DEL PLANO

Ámbito y Ordenación

ESCALA 1: 1.000 en A3

PROYECTO 2308

ESCALA GRÁFICA 0 10 20 m

FECHA Marzo 2024

EQUIPO REDACTOR

GRUPO SC

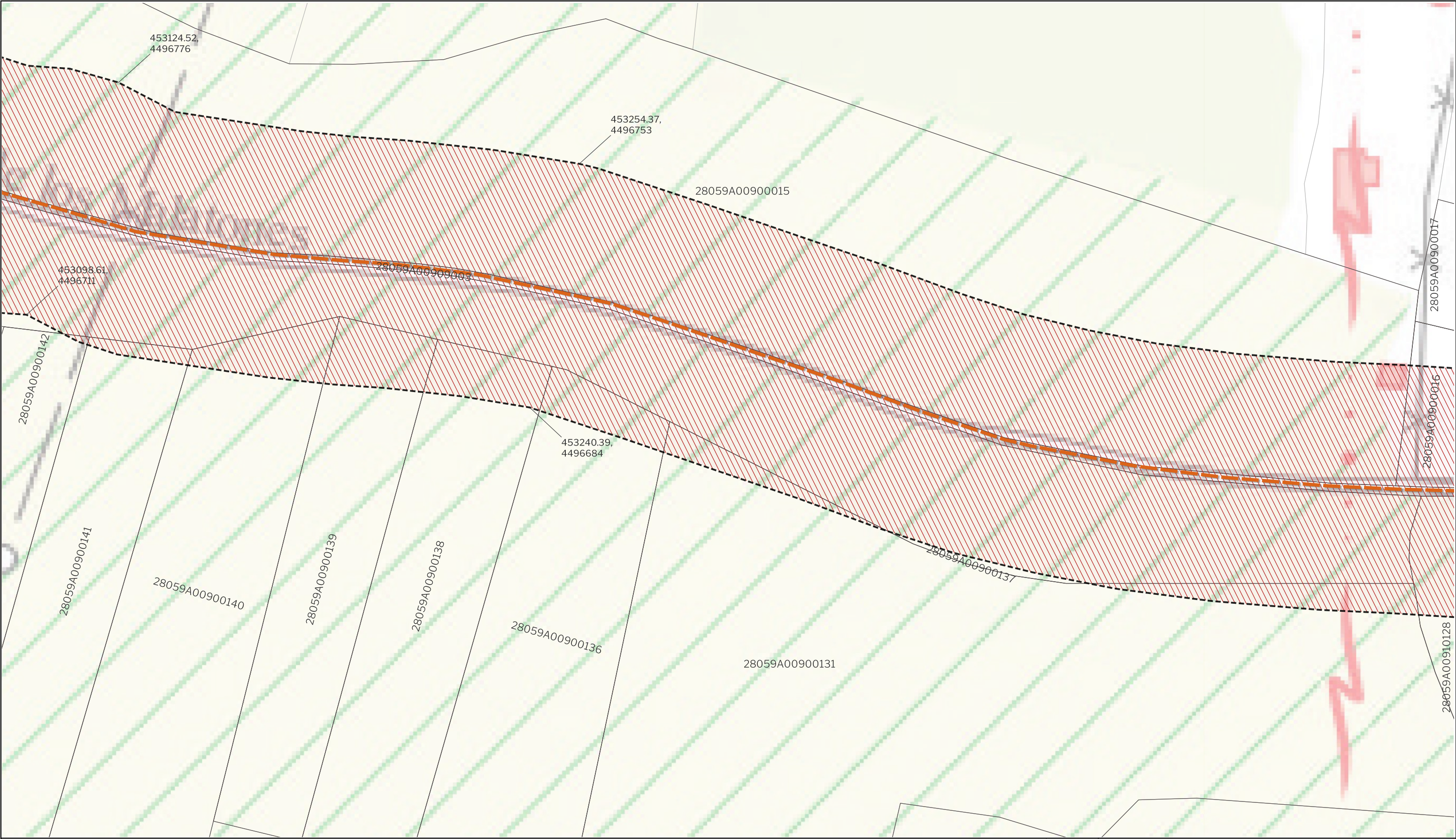
Natalia Chinchilla
Arq. Col. 12282 COAM
David Rojo
Arq. Col. 2956 COACyL

PROMOTOR

Data4

DATA4
INFRASTRUCTURE
SPAIN, S.L.U.

Segundo Mata 1, 2ª, 5. 28224 Pozuelo de Alarcón, Madrid Telf. +34 917 144 220 www.spatialconcepts.eu



LEYENDA

Delimitaciones territoriales

Parcelario con referencia catastral

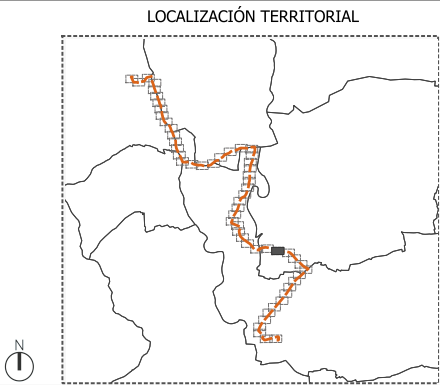
Nueva Infraestructura Eléctrica

Línea Subterránea

Ordenación

Ámbito del Plan Especial

Red General de Infraestructuras Eléctricas



PROYECTO: PLAN ESPECIAL DE INFRAESTRUCTURAS

INFRAESTRUCTURAS DE EVACUACIÓN

"ALGETE"

TÍTULO DEL PLANO

Ámbito y Ordenación

R.1.17

de 56 páginas

ESCALA 1: 1.000 en A3

PROYECTO 2308

ESCALA GRÁFICA 0 10 20 m

FECHA Marzo 2024

EQUIPO REDACTOR

GRUPO SC

Natalia Chinchilla

Arq. Col. 12282 COAM

David Rojo

Arq. Col. 2956 COACyL

PROMOTOR

Data4

SMART & SCALABLE DATA CENTERS

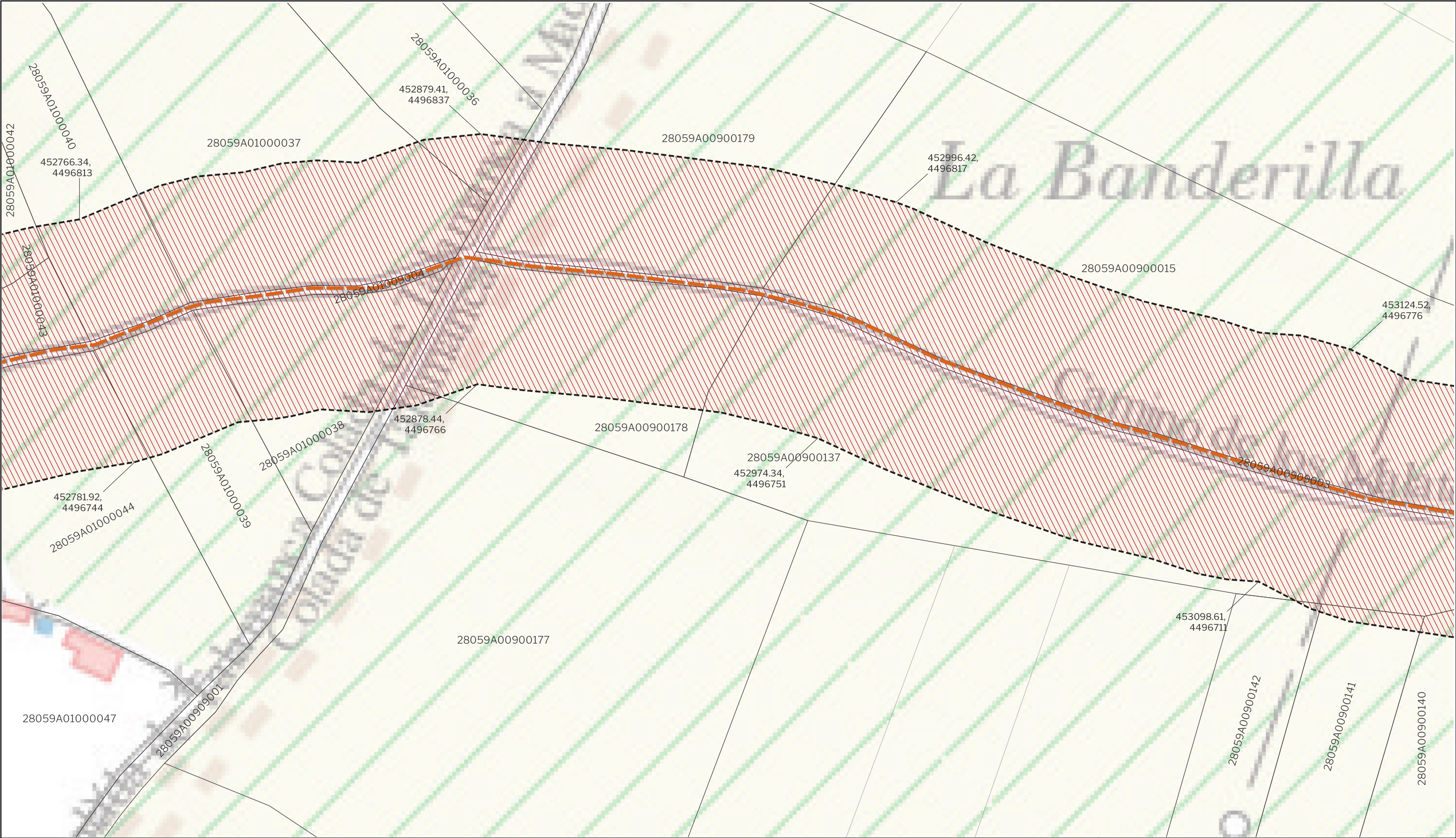
DATA4 INFRASTRUCTURE SPAIN, S.L.U.

Segundo Mata 1, 2ª, 5. 28224 Pozuelo de Alarcón, Madrid

Telf. +34 917 144 220

www.spatialconcepts.eu

Nota: la información utilizada en los planos procede de fuentes oficiales, y se encuentra georeferenciada en el sistema de coordenadas ETRS 89 - 30N



LEYENDA

Delimitaciones territoriales

Parcelario con referencia catastral

Nueva Infraestructura Eléctrica

Línea Subterránea

Ordenación

Ámbito del Plan Especial

Red General de Infraestructuras Eléctricas

LOCALIZACIÓN TERRITORIAL

PROYECTO: PLAN ESPECIAL DE INFRAESTRUCTURAS
INFRAESTRUCTURAS DE EVACUACIÓN
"ALGETE"

TÍTULO DEL PLANO
Ámbito y Ordenación

ESCALA 1: 1.000 en A3

PROYECTO 2308

ESCALA GRÁFICA 0 10 20 m

FECHA Marzo 2024

EQUIPO REDACTOR

GRUPO SC

Natalia Chinchilla
Arq. Col. 12282 COAM

David Rojo
Arq. Col. 2956 COACyLE

PROMOTOR

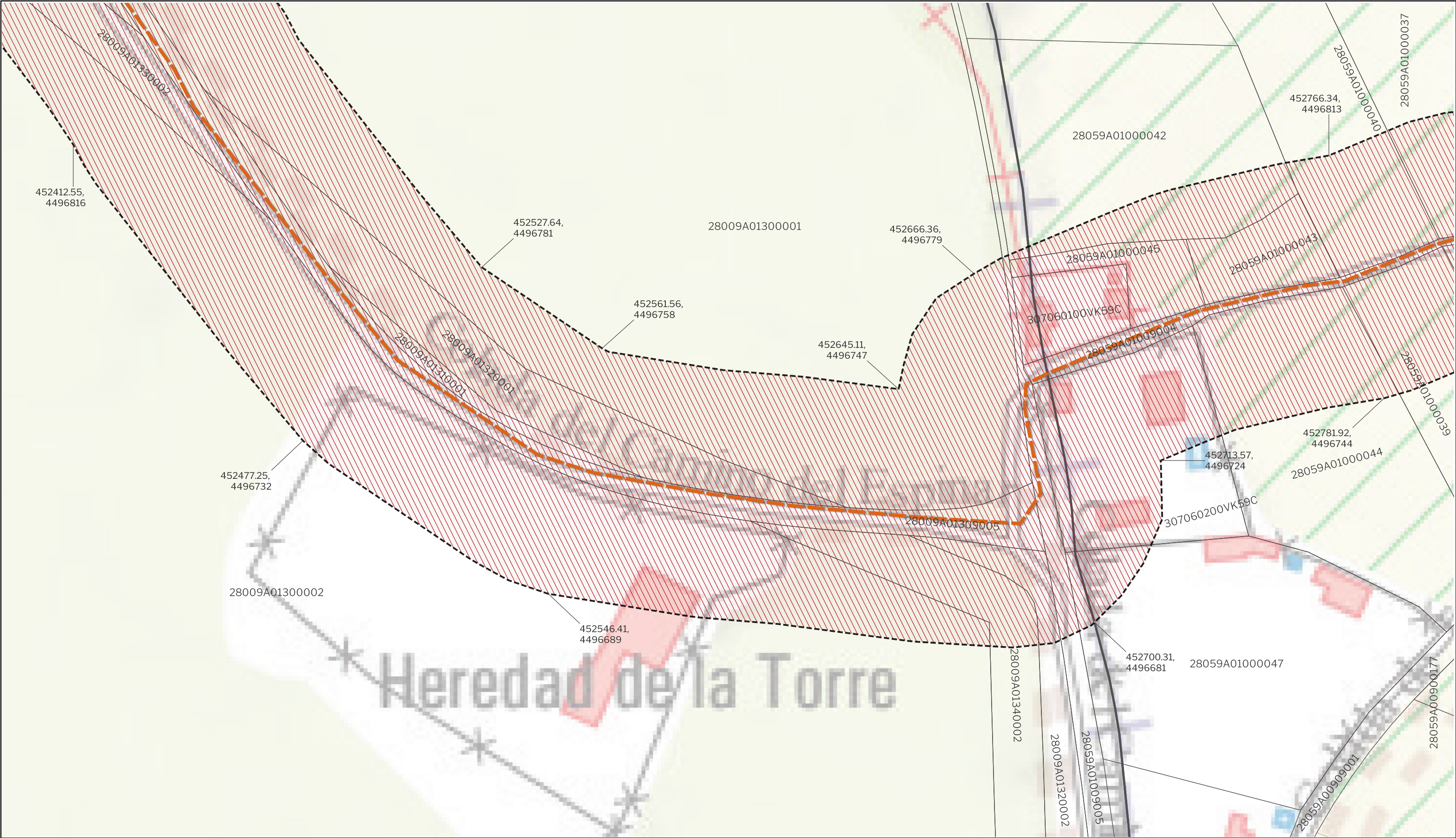
Data4

DATA4
INFRASTRUCTURE
SPAIN, S.L.U.

Segundo Mata 1, 2ª, 5. 28224 Pozuelo de Alarcón, Madrid Telf. +34 917 144 220 www.spatialconcepts.eu

Nota: la información utilizada en los planos procede de fuentes oficiales, y se encuentra georeferenciada en el sistema de coordenadas ETRS 89 - 30N

R.1.18 de 56 páginas



LEYENDA

Delimitaciones territoriales

- Recintos municipales
- Parcelario con referencia catastral

Nueva Infraestructura Eléctrica

- Línea Subterránea

Ordenación

- Ámbito del Plan Especial
- Red General de Infraestructuras Eléctricas

LOCALIZACIÓN TERRITORIAL

PROYECTO: PLAN ESPECIAL DE INFRAESTRUCTURAS
INFRAESTRUCTURAS DE EVACUACIÓN
"ALGETE"

TÍTULO DEL PLANO
Ámbito y Ordenación

ESCALA 1: 1.000 en A3 PROYECTO 2308

ESCALA GRÁFICA 0 10 20 m

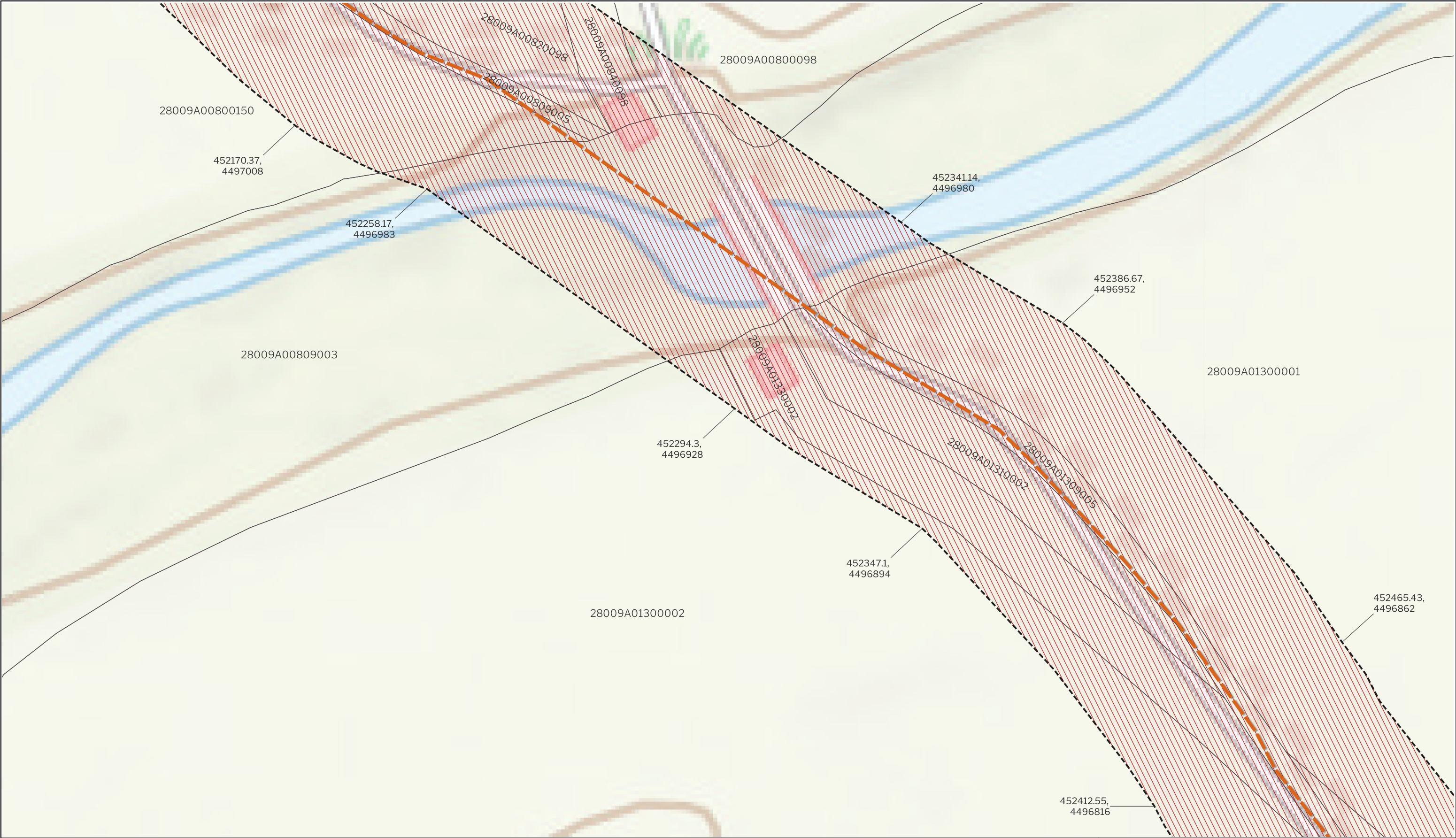
FECHA Marzo 2024

EQUIPO REDACTOR
GRUPO SC Natalia Chinchilla
Arq. Col. 12282 COAM
David Rojo
Arq. Col. 2956 COACyLE

PROMOTOR
Data4 DATA4 INFRASTRUCTURE SPAIN, S.L.U.
SMART & SCALABLE DATA CENTERS

Segundo Mata 1, 2ª, 5. 28224 Pozuelo de Alarcón, Madrid Telf. +34 917 144 220 www.spatialconcepts.eu

Nota: la información utilizada en los planos procede de fuentes oficiales, y se encuentra georeferenciada en el sistema de coordenadas ETRS 89 - 30N



LEYENDA

Delimitaciones territoriales

Parcelario con referencia catastral

Nueva Infraestructura Eléctrica

Línea Subterránea

Ordenación

Ámbito del Plan Especial

Red General de Infraestructuras Eléctricas

LOCALIZACIÓN TERRITORIAL

PROYECTO: PLAN ESPECIAL DE INFRAESTRUCTURAS

INFRAESTRUCTURAS DE EVACUACIÓN

"ALGETE"

R.1.20

TÍTULO DEL PLANO

Ámbito y Ordenación

ESCALA 1: 1.000 en A3

PROYECTO 2308

ESCALA GRÁFICA 0 10 20 m

FECHA Marzo 2024

EQUIPO REDACTOR

GRUPO SC

Natalia Chinchilla
Arq. Col. 12282 COAM

David Rojo
Arq. Col. 2956 COACyLE

PROMOTOR

DATA4

INFRASTRUCTURE SPAIN, S.L.U.

Segundo Mata 1, 2ª, 5. 28224 Pozuelo de Alarcón, Madrid Telf. +34 917 144 220 www.spatialconcepts.eu



LEYENDA

Delimitaciones territoriales

Parcelario con referencia catastral

Nueva Infraestructura Eléctrica

Línea Subterránea

Ordenación

Ámbito del Plan Especial

Red General de Infraestructuras Eléctricas

LOCALIZACIÓN TERRITORIAL

PROYECTO: PLAN ESPECIAL DE INFRAESTRUCTURAS

INFRAESTRUCTURAS DE EVACUACIÓN

"ALGETE"

R.1.22

TÍTULO DEL PLANO

Ámbito y Ordenación

ESCALA 1: 1.000 en A3

PROYECTO 2308

ESCALA GRÁFICA 0 10 20 m

FECHA Marzo 2024

EQUIPO REDACTOR

GRUPO SC

Natalia Chinchilla
Arq. Col. 12282 COAM

David Rojo
Arq. Col. 2956 COACyL

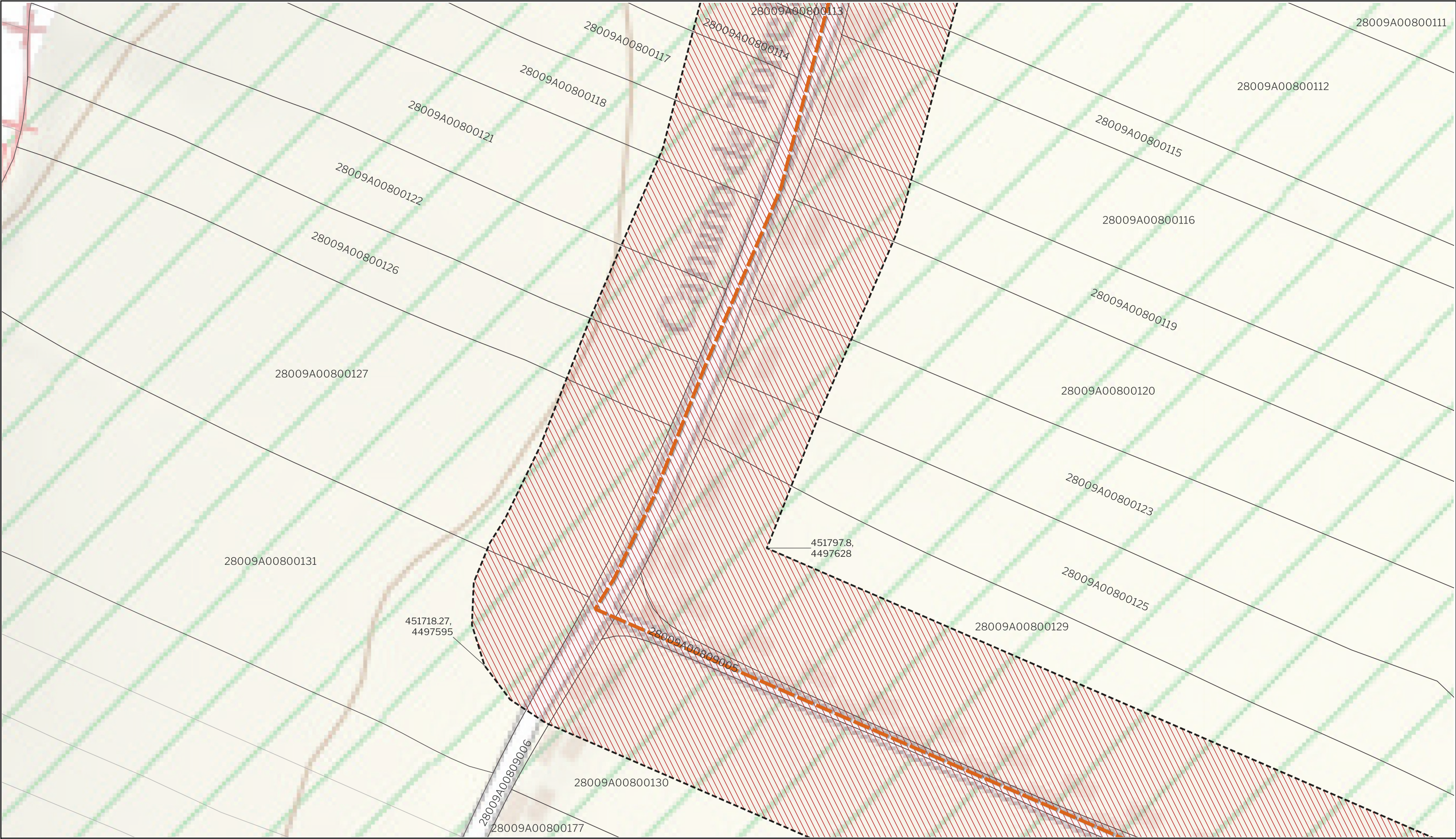
PROMOTOR

DATA4

INFRASTRUCTURE SPAIN, S.L.U.

Segundo Mata 1, 2ª, 5. 28224 Pozuelo de Alarcón, Madrid Telf. +34 917 144 220 www.spatialconcepts.eu

Nota: la información utilizada en los planos procede de fuentes oficiales, y se encuentra georeferenciada en el sistema de coordenadas ETRS 89 - 30N



LEYENDA

Delimitaciones territoriales

Parcelario con referencia catastral

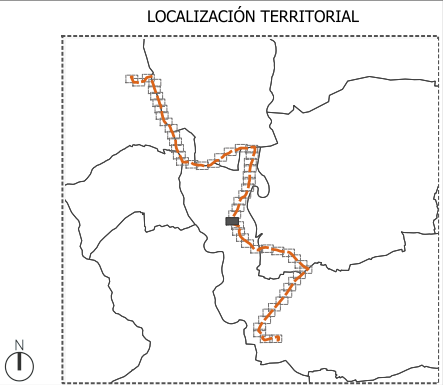
Nueva Infraestructura Eléctrica

Línea Subterránea

Ordenación

Ámbito del Plan Especial

Red General de Infraestructuras Eléctricas



PROYECTO: PLAN ESPECIAL DE INFRAESTRUCTURAS

INFRAESTRUCTURAS DE EVACUACIÓN

"ALGETE"

TÍTULO DEL PLANO

Ámbito y Ordenación

ESCALA 1: 1.000 en A3

PROYECTO 2308

ESCALA GRÁFICA 0 10 20 m

FECHA Marzo 2024

EQUIPO REDACTOR

GRUPO SC

Natalia Chinchilla

Arq. Col. 12282 COAM

David Rojo

Arq. Col. 2956 COACyLE

PROMOTOR

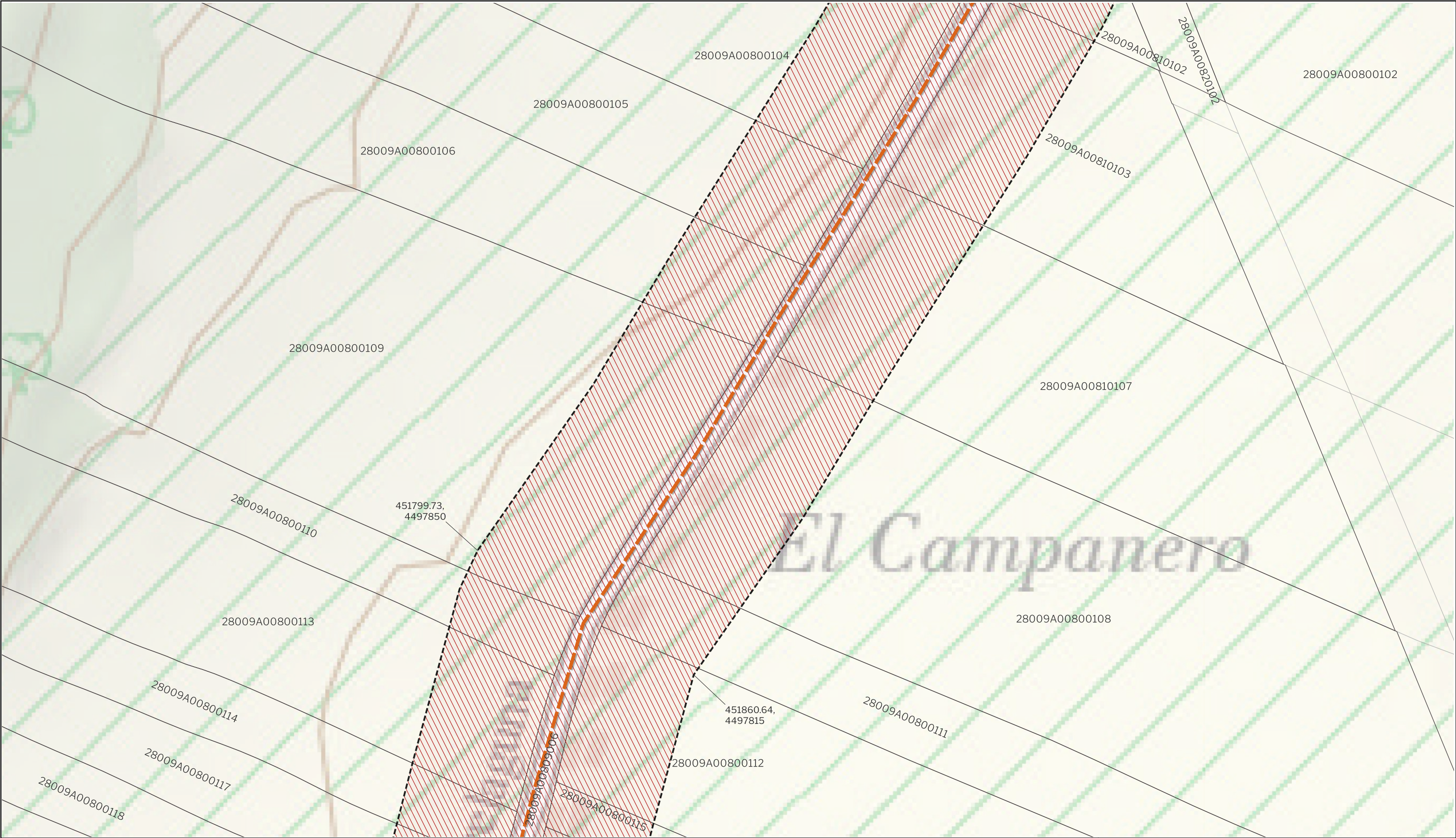
DATA4

INFRASTRUCTURE SPAIN, S.L.U.

Segundo Mata 1, 2ª, 5. 28224 Pozuelo de Alarcón, Madrid

Telf. +34 917 144 220

www.spatialconcepts.eu



LEYENDA

Delimitaciones territoriales

Parcelario con referencia catastral

Nueva Infraestructura Eléctrica

Línea Subterránea

Ordenación

Ámbito del Plan Especial

Red General de Infraestructuras Eléctricas

LOCALIZACIÓN TERRITORIAL

PROYECTO: PLAN ESPECIAL DE INFRAESTRUCTURAS

INFRAESTRUCTURAS DE EVACUACIÓN

"ALGETE"

TÍTULO DEL PLANO

Ámbito y Ordenación

ESCALA 1: 1.000 en A3

PROYECTO 2308

ESCALA GRÁFICA 0 10 20 m

FECHA Marzo 2024

EQUIPO REDACTOR

GRUPO **SC**

Natalia Chinchilla
Arq. Col. 12282 COAM

David Rojo
Arq. Col. 2956 COACyLE

PROMOTOR

Data4

SMART & SCALABLE DATA CENTERS

DATA4
INFRASTRUCTURE
SPAIN, S.L.U.

Segundo Mata 1, 2ª, 5. 28224 Pozuelo de Alarcón, Madrid Telf. +34 917 144 220 www.spatialconcepts.eu

Nota: la información utilizada en los planos procede de fuentes oficiales, y se encuentra georeferenciada en el sistema de coordenadas ETRS 89 - 30N



LEYENDA

Delimitaciones territoriales

Parcelario con referencia catastral

Nueva Infraestructura Eléctrica

Línea Subterránea

Ordenación

Ámbito del Plan Especial

Red General de Infraestructuras Eléctricas

LOCALIZACIÓN TERRITORIAL

PROYECTO: PLAN ESPECIAL DE INFRAESTRUCTURAS
INFRAESTRUCTURAS DE EVACUACIÓN
"ALGETE"

TÍTULO DEL PLANO
Ámbito y Ordenación

ESCALA
1: 1.000 en A3

PROYECTO
2308

ESCALA GRÁFICA
0 10 20 m

FECHA
Marzo 2024

EQUIPO REDACTOR

GRUPO **SC**

Natalia Chinchilla
Arq. Col. 12282 COAM

David Rojo
Arq. Col. 2956 COACyLE

PROMOTOR

Data4
SMART & SCALABLE DATA CENTERS

DATA4
INFRASTRUCTURE
SPAIN, S.L.U.

Segundo Mata 1, 2ª, 5. 28224 Pozuelo de Alarcón, Madrid Telf. +34 917 144 220 www.spatialconcepts.eu



LEYENDA

Delimitaciones territoriales

Parcelario con referencia catastral

Nueva Infraestructura Eléctrica

Línea Subterránea

Ordenación

Ámbito del Plan Especial

Red General de Infraestructuras Eléctricas

LOCALIZACIÓN TERRITORIAL

PROYECTO: PLAN ESPECIAL DE INFRAESTRUCTURAS

INFRAESTRUCTURAS DE EVACUACIÓN

"ALGETE"

TÍTULO DEL PLANO

Ámbito y Ordenación

ESCALA 1: 1.000 en A3

PROYECTO 2308

ESCALA GRÁFICA 0 10 20 m

FECHA Marzo 2024

EQUIPO REDACTOR

GRUPO **SC**

Natalia Chinchilla
Arq. Col. 12282 COAM

David Rojo
Arq. Col. 2956 COACyLE

PROMOTOR

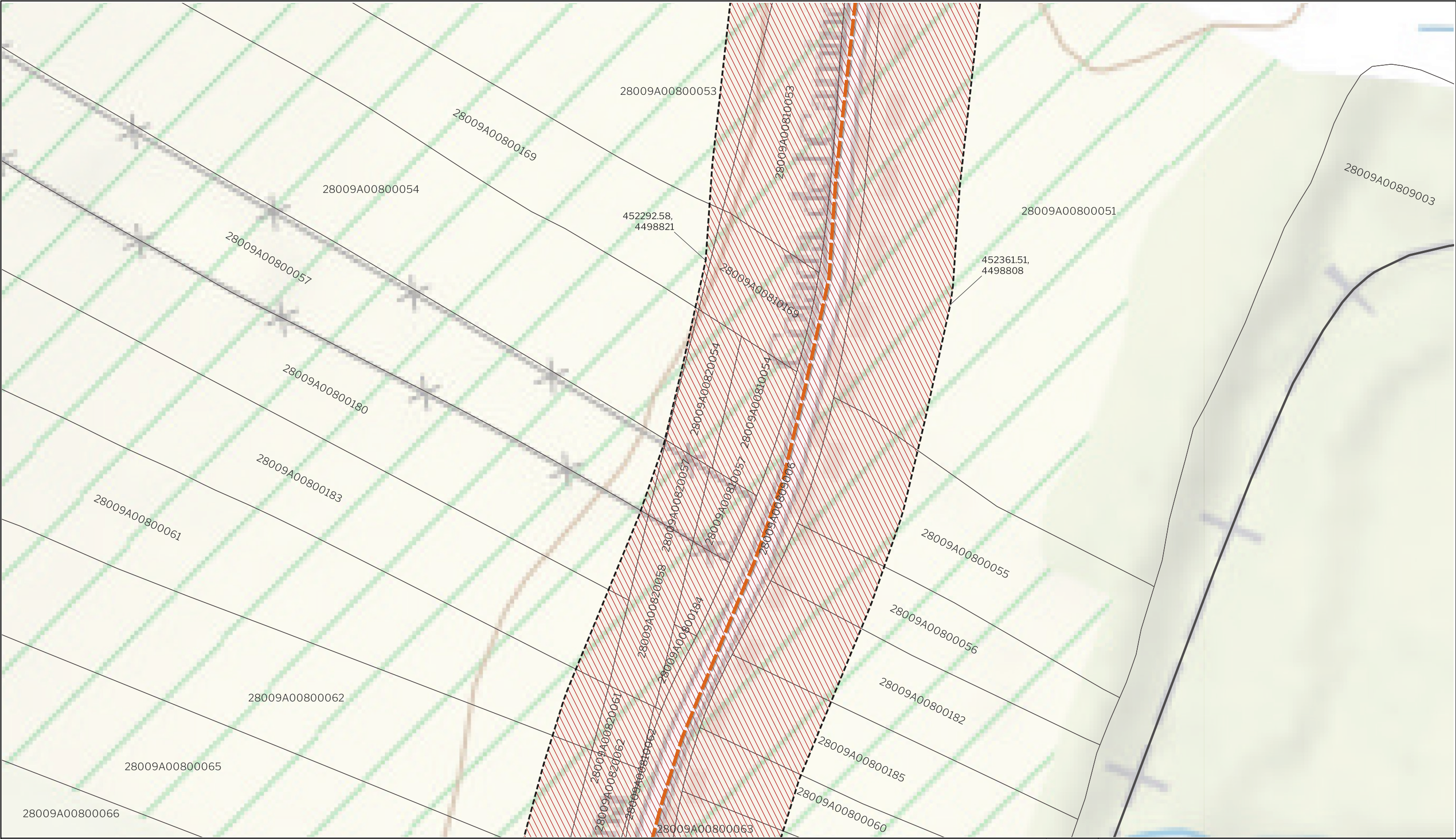
Data4

DATA4
INFRASTRUCTURE
SPAIN, S.L.U.

Segundo Mata 1, 2ª, 5. 28224 Pozuelo de Alarcón, Madrid Telf. +34 917 144 220 www.spatialconcepts.eu

Nota: la información utilizada en los planos procede de fuentes oficiales, y se encuentra georeferenciada en el sistema de coordenadas ETRS 89 - 30N

de 56 páginas



LEYENDA

Delimitaciones territoriales

- Recintos municipales
- Parcelario con referencia catastral

Nueva Infraestructura Eléctrica

- Línea Subterránea

Ordenación

- Ámbito del Plan Especial
- Red General de Infraestructuras Eléctricas

LOCALIZACIÓN TERRITORIAL

Nota: la información utilizada en los planos procede de fuentes oficiales, y se encuentra georeferenciada en el sistema de coordenadas ETRS 89 - 30N

PROYECTO: PLAN ESPECIAL DE INFRAESTRUCTURAS

INFRAESTRUCTURAS DE EVACUACIÓN

"ALGETE"

TÍTULO DEL PLANO

Ámbito y Ordenación

ESCALA 1: 1.000 en A3

PROYECTO 2308

ESCALA GRÁFICA 0 10 20 m

FECHA Marzo 2024

EQUIPO REDACTOR

GRUPO **SC**

Natalia Chinchilla
Arq. Col. 12282 COAM

David Rojo
Arq. Col. 2956 COACyL

PROMOTOR

Data4

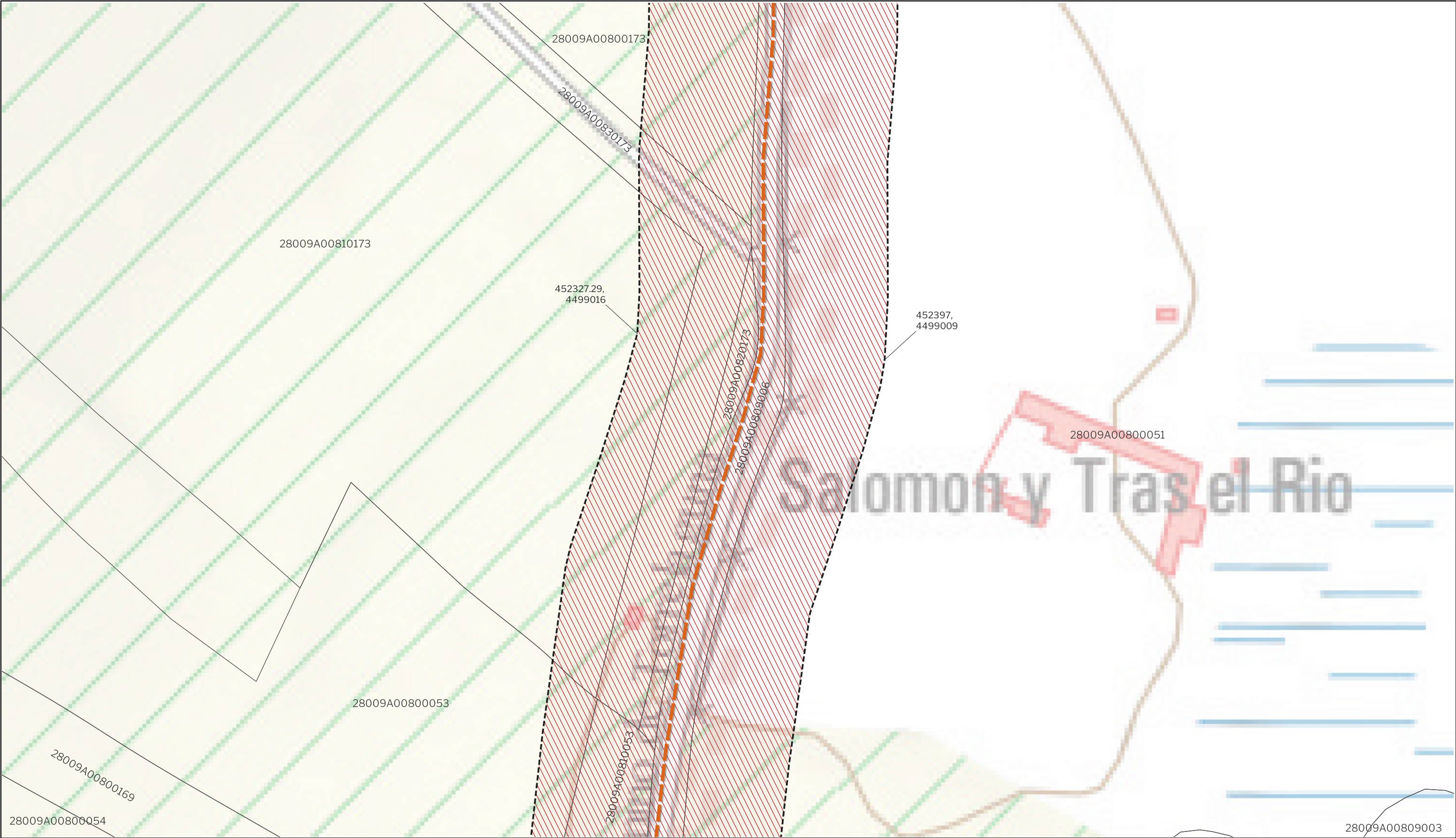
SMART & SCALABLE DATA CENTERS

DATA4
INFRASTRUCTURE
SPAIN, S.L.U.

Segundo Mata 1, 2ª, 5. 28224 Pozuelo de Alarcón, Madrid

Telf. +34 917 144 220

www.spatialconcepts.eu



LEYENDA

Delimitaciones territoriales

Parcelario con referencia catastral

Nueva Infraestructura Eléctrica

Línea Subterránea

Ordenación

Ámbito del Plan Especial

Red General de Infraestructuras Eléctricas

LOCALIZACIÓN TERRITORIAL

PROYECTO: PLAN ESPECIAL DE INFRAESTRUCTURAS

INFRAESTRUCTURAS DE EVACUACIÓN

"ALGETE"

TÍTULO DEL PLANO

Ámbito y Ordenación

ESCALA 1: 1.000 en A3

PROYECTO 2308

ESCALA GRÁFICA 0 10 20 m

FECHA Marzo 2024

EQUIPO REDACTOR

GRUPO **SC**

Natalia Chinchilla
Arq. Col. 12282 COAM

David Rojo
Arq. Col. 2956 COACyLE

PROMOTOR

Data4

SMART & SCALABLE DATA CENTERS

DATA4
INFRASTRUCTURE
SPAIN, S.L.U.

Segundo Mata 1, 2ª, 5. 28224 Pozuelo de Alarcón, Madrid Telf. +34 917 144 220 www.spatialconcepts.eu

Nota: la información utilizada en los planos procede de fuentes oficiales, y se encuentra georeferenciada en el sistema de coordenadas ETRS 89 - 30N



LEYENDA

Delimitaciones territoriales

Parcelario con referencia catastral

Nueva Infraestructura Eléctrica

Línea Subterránea

Ordenación

Ámbito del Plan Especial

Red General de Infraestructuras Eléctricas

LOCALIZACIÓN TERRITORIAL

PROYECTO: PLAN ESPECIAL DE INFRAESTRUCTURAS DE EVACUACIÓN "ALGETE"

TÍTULO DEL PLANO: **R.1.31**

Ámbito y Ordenación

de 56 páginas

ESCALA 1: 1.000 en A3

PROYECTO 2308

ESCALA GRÁFICA 0 10 20 m

FECHA Marzo 2024

EQUIPO REDACTOR

GRUPO SC

Natalia Chinchilla
Arq. Col. 12282 COAM

David Rojo
Arq. Col. 2956 COACyLE

PROMOTOR

DATA4

INFRASTRUCTURE SPAIN, S.L.U.

SMART & SCALABLE DATA CENTERS

Segundo Mata 1, 2ª, 5. 28224 Pozuelo de Alarcón, Madrid Telf. +34 917 144 220 www.spatialconcepts.eu

Nota: la información utilizada en los planos procede de fuentes oficiales, y se encuentra georeferenciada en el sistema de coordenadas ETRS 89 - 30N



LEYENDA

Delimitaciones territoriales

Parcelario con referencia catastral

Nueva Infraestructura Eléctrica

Línea Subterránea

Ordenación

Ámbito del Plan Especial

Red General de Infraestructuras Eléctricas

LOCALIZACIÓN TERRITORIAL

PROYECTO: PLAN ESPECIAL DE INFRAESTRUCTURAS DE EVACUACIÓN "ALGETE"

TÍTULO DEL PLANO: **R.1.32**

Ámbito y Ordenación

de 56 páginas

ESCALA 1: 1.000 en A3

PROYECTO 2308

ESCALA GRÁFICA 0 10 20 m

FECHA Marzo 2024

EQUIPO REDACTOR

GRUPO SC

Natalia Chinchilla
Arq. Col. 12282 COAM

David Rojo
Arq. Col. 2956 COACyLE

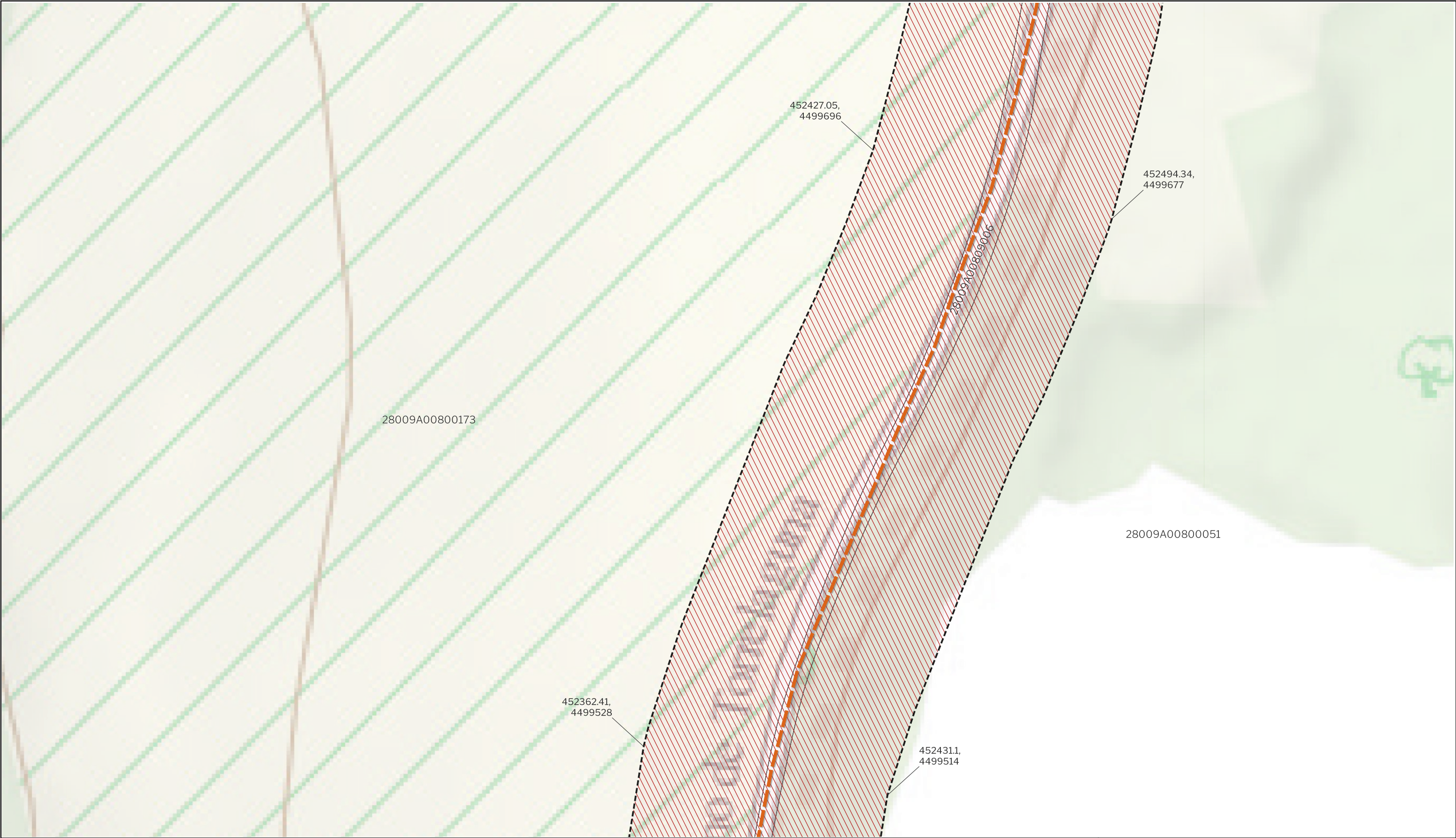
PROMOTOR

DATA4

INFRASTRUCTURE SPAIN, S.L.U.

Segundo Mata 1, 2ª, 5. 28224 Pozuelo de Alarcón, Madrid Telf. +34 917 144 220 www.spatialconcepts.eu

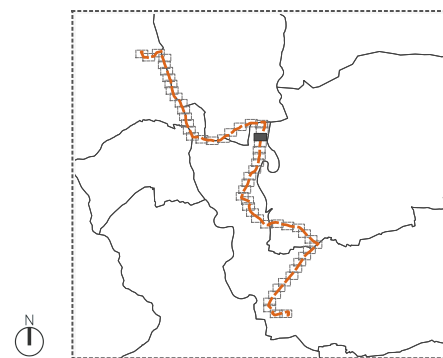
Nota: la información utilizada en los planos procede de fuentes oficiales, y se encuentra georeferenciada en el sistema de coordenadas ETRS 89 - 30N



LEYENDA

- | | | |
|-------------------------------------|---------------------------------|--|
| Delimitaciones territoriales | Nueva Infraestructura Eléctrica | Ordenación |
| Parcelario con referencia catastral | Línea Subterránea | Ámbito del Plan Especial |
| | | Red General de Infraestructuras Eléctricas |

LOCALIZACIÓN TERRITORIAL



PROYECTO: PLAN ESPECIAL DE INFRAESTRUCTURAS
INFRAESTRUCTURAS DE EVACUACIÓN
"ALGETE"

TÍTULO DEL PLANO
Ámbito y Ordenación

ESCALA
1: 1.000 en A3

PROYECTO
2308

ESCALA GRÁFICA
0 10 20 m

FECHA
Marzo 2024

R.1.33

de 56
páginas

EQUIPO REDACTOR
GRUPO **SC**
Natalia Chinchilla
Arq. Col. 12282 COAM
David Rojo
Arq. Col. 2956 COACyLE

PROMOTOR
Data4
SMART & SCALABLE DATA CENTERS
DATA4
INFRASTRUCTURE
SPAIN, S.L.U.

Segundo Mata 1, 2ª, 5. 28224 Pozuelo de Alarcón, Madrid Telf. +34 917 144 220 www.spatialconcepts.eu

Nota: la información utilizada en los planos procede de fuentes oficiales, y se encuentra georeferenciada en el sistema de coordenadas ETRS 89 - 30N



LEYENDA

Delimitaciones territoriales

Parcelario con referencia catastral

Nueva Infraestructura Eléctrica

Línea Subterránea

Ordenación

Ámbito del Plan Especial

Red General de Infraestructuras Eléctricas

LOCALIZACIÓN TERRITORIAL

PROYECTO: PLAN ESPECIAL DE INFRAESTRUCTURAS

INFRAESTRUCTURAS DE EVACUACIÓN

"ALGETE"

TÍTULO DEL PLANO

Ámbito y Ordenación

ESCALA 1: 1.000 en A3

PROYECTO 2308

ESCALA GRÁFICA 0 10 20 m

FECHA Marzo 2024

EQUIPO REDACTOR

GRUPO SC

Natalia Chinchilla
Arq. Col. 12282 COAM

David Rojo
Arq. Col. 2956 COACyL

PROMOTOR

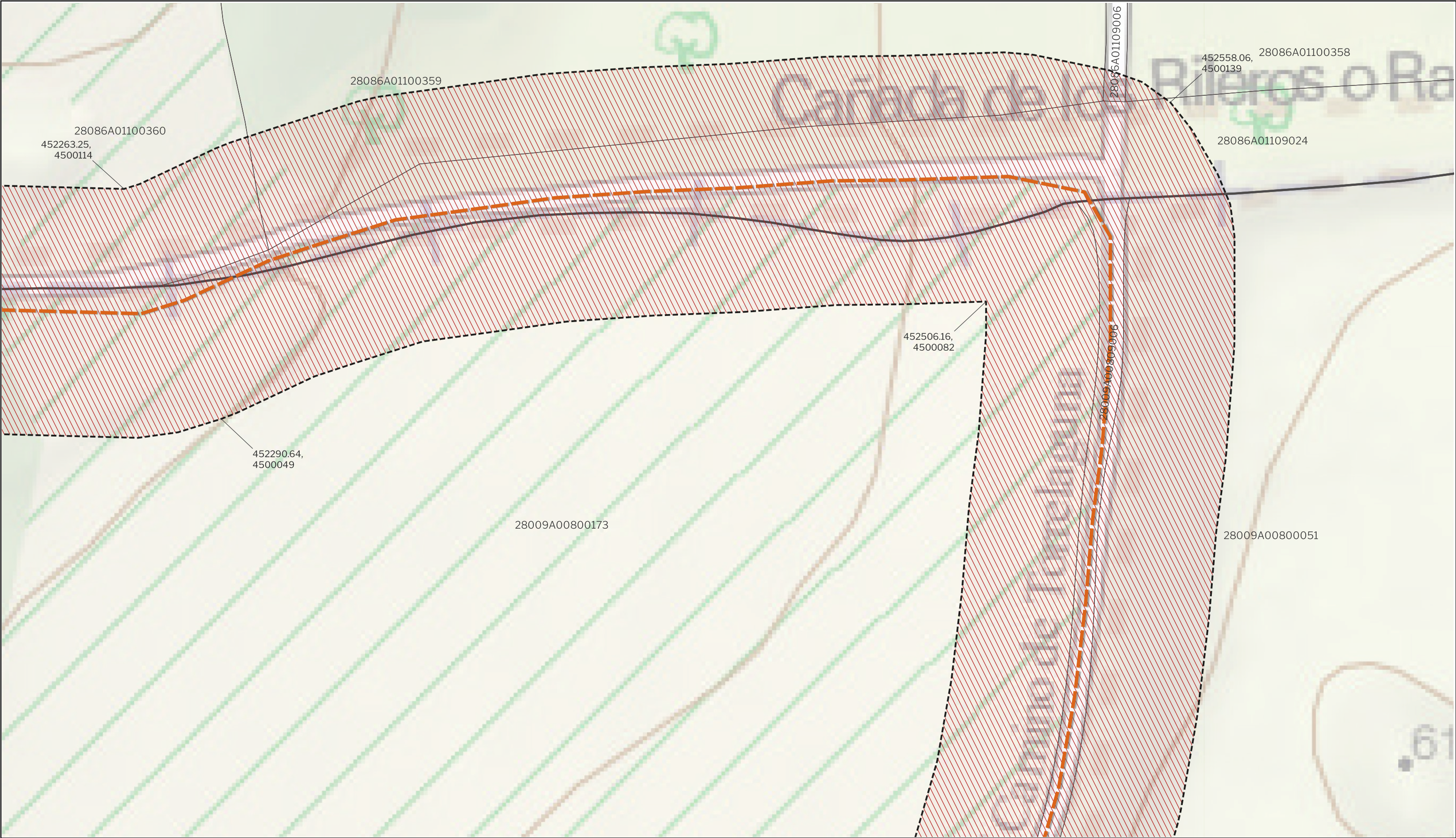
DATA4

INFRASTRUCTURE SPAIN, S.L.U.

Segundo Mata 1, 2ª, 5. 28224 Pozuelo de Alarcón, Madrid Telf. +34 917 144 220 www.spatialconcepts.eu

de 56 páginas

Nota: la información utilizada en los planos procede de fuentes oficiales, y se encuentra georeferenciada en el sistema de coordenadas ETRS 89 - 30N



LEYENDA

Delimitaciones territoriales

- Recintos municipales
- Parcelario con referencia catastral

Nueva Infraestructura Eléctrica

- Línea Subterránea

Ordenación

- Ámbito del Plan Especial
- Red General de Infraestructuras Eléctricas

LOCALIZACIÓN TERRITORIAL

PROYECTO: PLAN ESPECIAL DE INFRAESTRUCTURAS
INFRAESTRUCTURAS DE EVACUACIÓN
"ALGETE"

TÍTULO DEL PLANO
Ámbito y Ordenación

ESCALA 1: 1.000 en A3 PROYECTO 2308

ESCALA GRÁFICA 0 10 20 m FECHA Marzo 2024

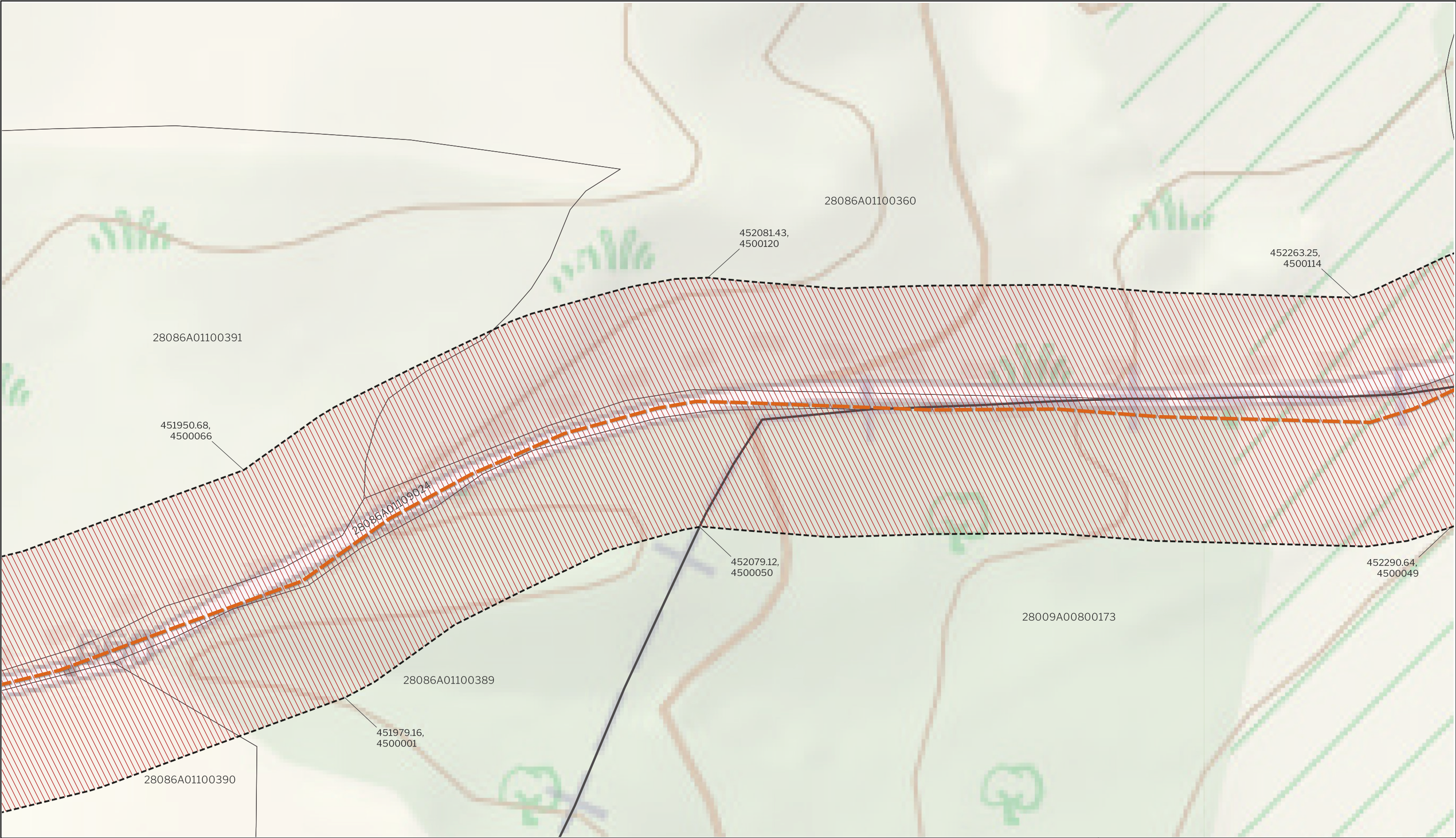
EQUIPO REDACTOR
GRUPO SC Natalia Chinchilla Arq. Col. 12282 COAM David Rojo Arq. Col. 2956 COACyLE

PROMOTOR
Data4 INFRASTRUCTURE SPAIN, S.L.U.

Segundo Mata 1, 2ª, 5. 28224 Pozuelo de Alarcón, Madrid Telf. +34 917 144 220 www.spatialconcepts.eu

de 56 páginas

Nota: la información utilizada en los planos procede de fuentes oficiales, y se encuentra georeferenciada en el sistema de coordenadas ETRS 89 - 30N



LEYENDA

Delimitaciones territoriales

- Recintos municipales
- Parcelario con referencia catastral

Nueva Infraestructura Eléctrica

- Línea Subterránea

Ordenación

- Ámbito del Plan Especial
- Red General de Infraestructuras Eléctricas

LOCALIZACIÓN TERRITORIAL

PROYECTO: PLAN ESPECIAL DE INFRAESTRUCTURAS

INFRAESTRUCTURAS DE EVACUACIÓN

"ALGETE"

TÍTULO DEL PLANO

Ámbito y Ordenación

ESCALA 1: 1.000 en A3

PROYECTO 2308

ESCALA GRÁFICA 0 10 20 m

FECHA Marzo 2024

EQUIPO REDACTOR

GRUPO **SC**

Natalia Chinchilla
Arq. Col. 12282 COAM

David Rojo
Arq. Col. 2956 COACyLE

PROMOTOR

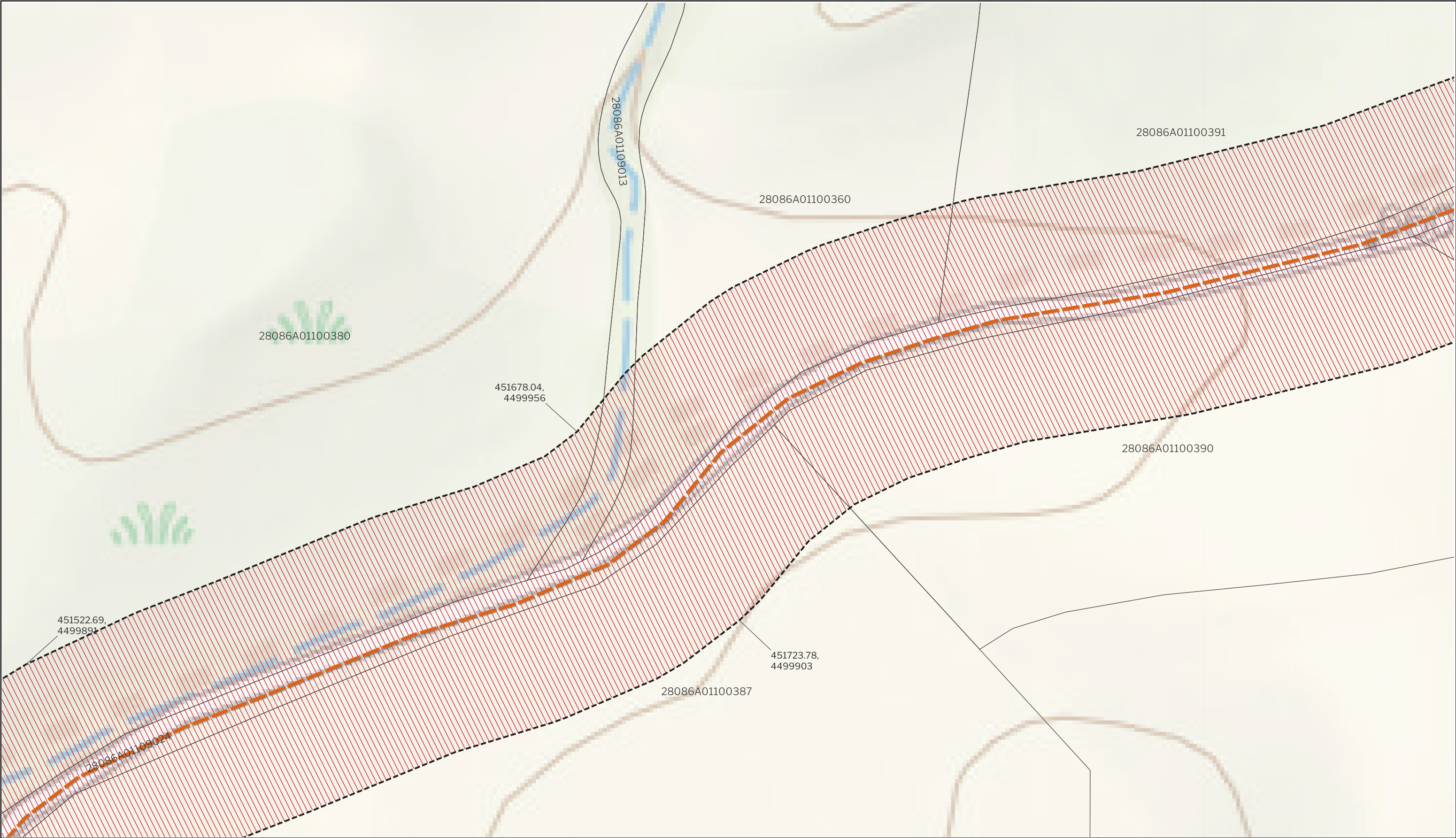
Data4

SMART & SCALABLE DATA CENTERS

DATA4
INFRASTRUCTURE
SPAIN, S.L.U.

Segundo Mata 1, 2ª, 5. 28224 Pozuelo de Alarcón, Madrid Telf. +34 917 144 220 www.spatialconcepts.eu

Nota: la información utilizada en los planos procede de fuentes oficiales, y se encuentra georeferenciada en el sistema de coordenadas ETRS 89 - 30N



LEYENDA

Delimitaciones territoriales

Parcelario con referencia catastral

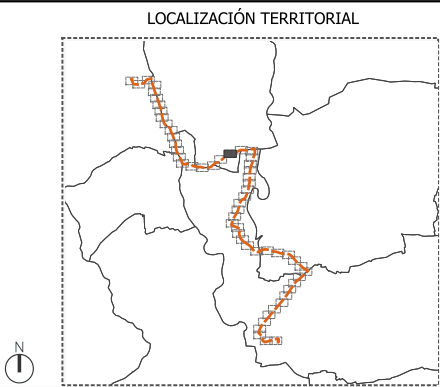
Nueva Infraestructura Eléctrica

Línea Subterránea

Ordenación

Ámbito del Plan Especial

Red General de Infraestructuras Eléctricas



PROYECTO: PLAN ESPECIAL DE INFRAESTRUCTURAS

INFRAESTRUCTURAS DE EVACUACIÓN

"ALGETE"

TÍTULO DEL PLANO

Ámbito y Ordenación

ESCALA

1: 1.000 en A3

PROYECTO

2308

ESCALA GRÁFICA

0 10 20 m

FECHA

Marzo 2024

EQUIPO REDACTOR

GRUPO

SC

Natalia Chinchilla

Arq. Col. 12282 COAM

David Rojo

Arq. Col. 2956 COACyLE

PROMOTOR

Data4

SMART & SCALABLE DATA CENTERS

DATA4

INFRASTRUCTURE

SPAIN, S.L.U.

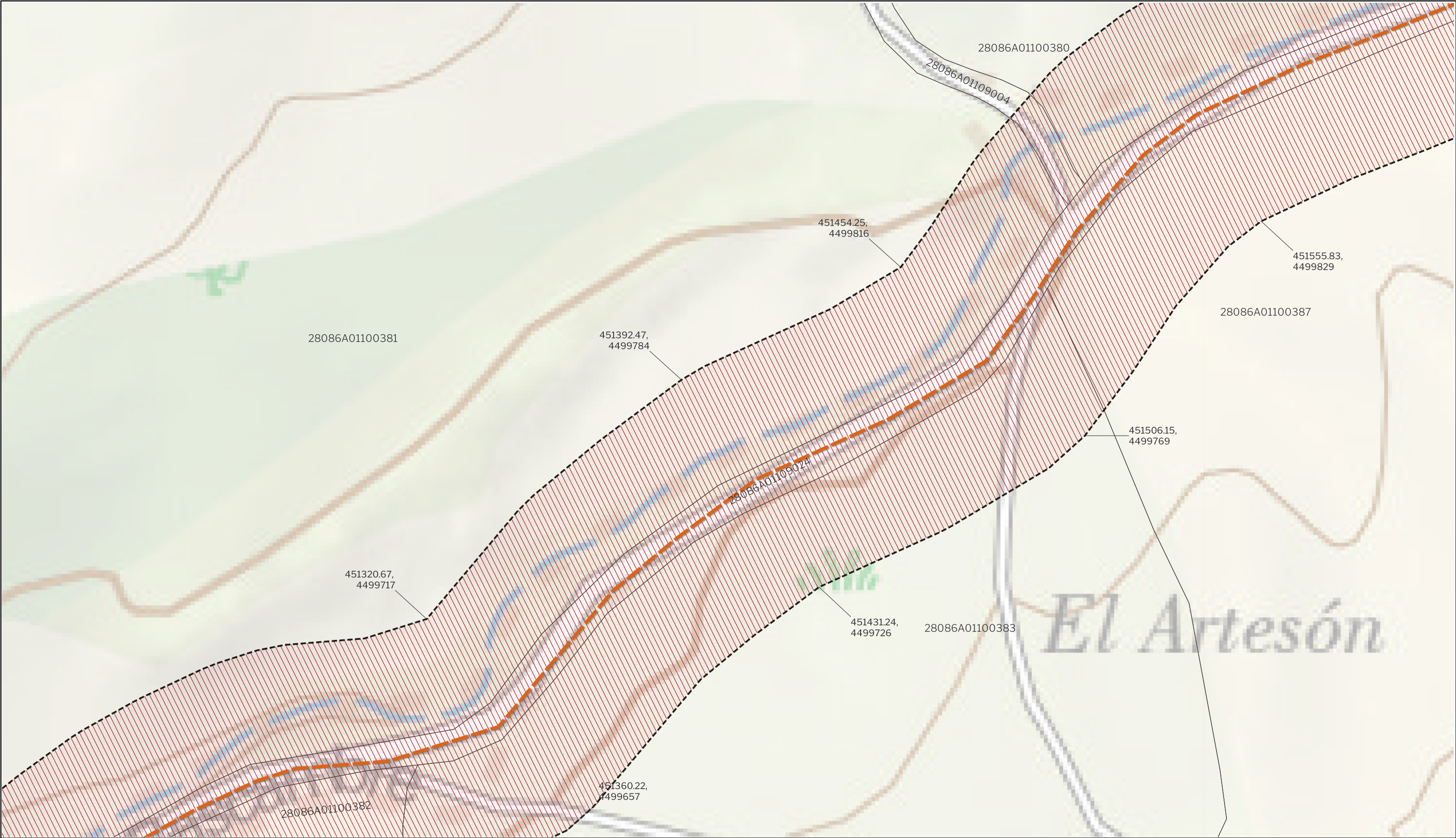
Segundo Mata 1, 2ª, 5. 28224 Pozuelo de Alarcón, Madrid

Telf. +34 917 144 220

www.spatialconcepts.eu

de 56

páginas



LEYENDA

Delimitaciones territoriales

Parcelario con referencia catastral

Nueva Infraestructura Eléctrica

Línea Subterránea

Ordenación

Ámbito del Plan Especial

Red General de Infraestructuras Eléctricas

LOCALIZACIÓN TERRITORIAL

PROYECTO: PLAN ESPECIAL DE INFRAESTRUCTURAS

INFRAESTRUCTURAS DE EVACUACIÓN

"ALGETE"

R.1.38

TÍTULO DEL PLANO

Ámbito y Ordenación

ESCALA 1: 1.000 en A3

PROYECTO 2308

ESCALA GRÁFICA 0 10 20 m

FECHA Marzo 2024

EQUIPO REDACTOR

GRUPO **SC**

Natalia Chinchilla
Arq. Col. 12282 COAM

David Rojo
Arq. Col. 2956 COACyLE

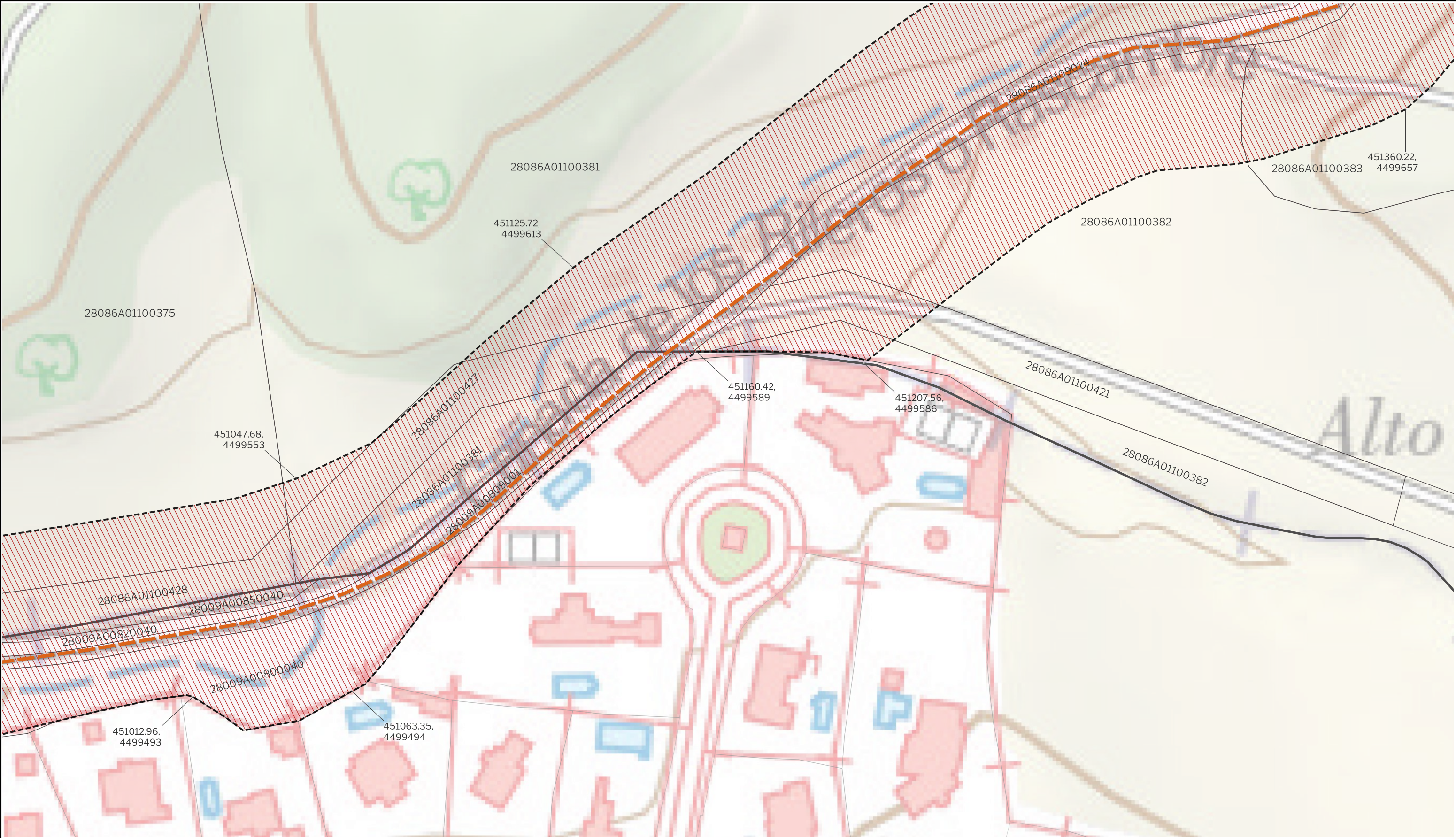
PROMOTOR

Data4

SMART & SCALABLE DATA CENTERS

DATA4
INFRASTRUCTURE
SPAIN, S.L.U.

Segundo Mata 1, 2ª, 5. 28224 Pozuelo de Alarcón, Madrid Telf. +34 917 144 220 www.spatialconcepts.eu



LEYENDA

Delimitaciones territoriales

—

 Recintos municipales

□

 Parcelario con referencia catastral

Nueva Infraestructura Eléctrica

—

 Línea Subterránea

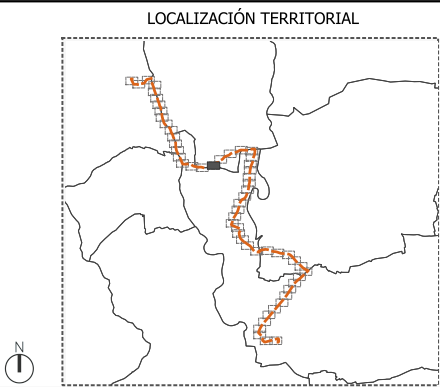
Ordenación

□

 Ámbito del Plan Especial

///

 Red General de Infraestructuras Eléctricas



PROYECTO: PLAN ESPECIAL DE INFRAESTRUCTURAS

INFRAESTRUCTURAS DE EVACUACIÓN

"ALGETE"

TÍTULO DEL PLANO

Ámbito y Ordenación

ESCALA 1: 1.000 en A3

PROYECTO 2308

ESCALA GRÁFICA 0 10 20 m

FECHA Marzo 2024

de 56 páginas

EQUIPO REDACTOR

GRUPO

SC

Natalia Chinchilla

Arq. Col. 12282 COAM

David Rojo

Arq. Col. 2956 COACyL

PROMOTOR

Data4

SMART & SCALABLE DATA CENTERS

DATA4

INFRASTRUCTURE

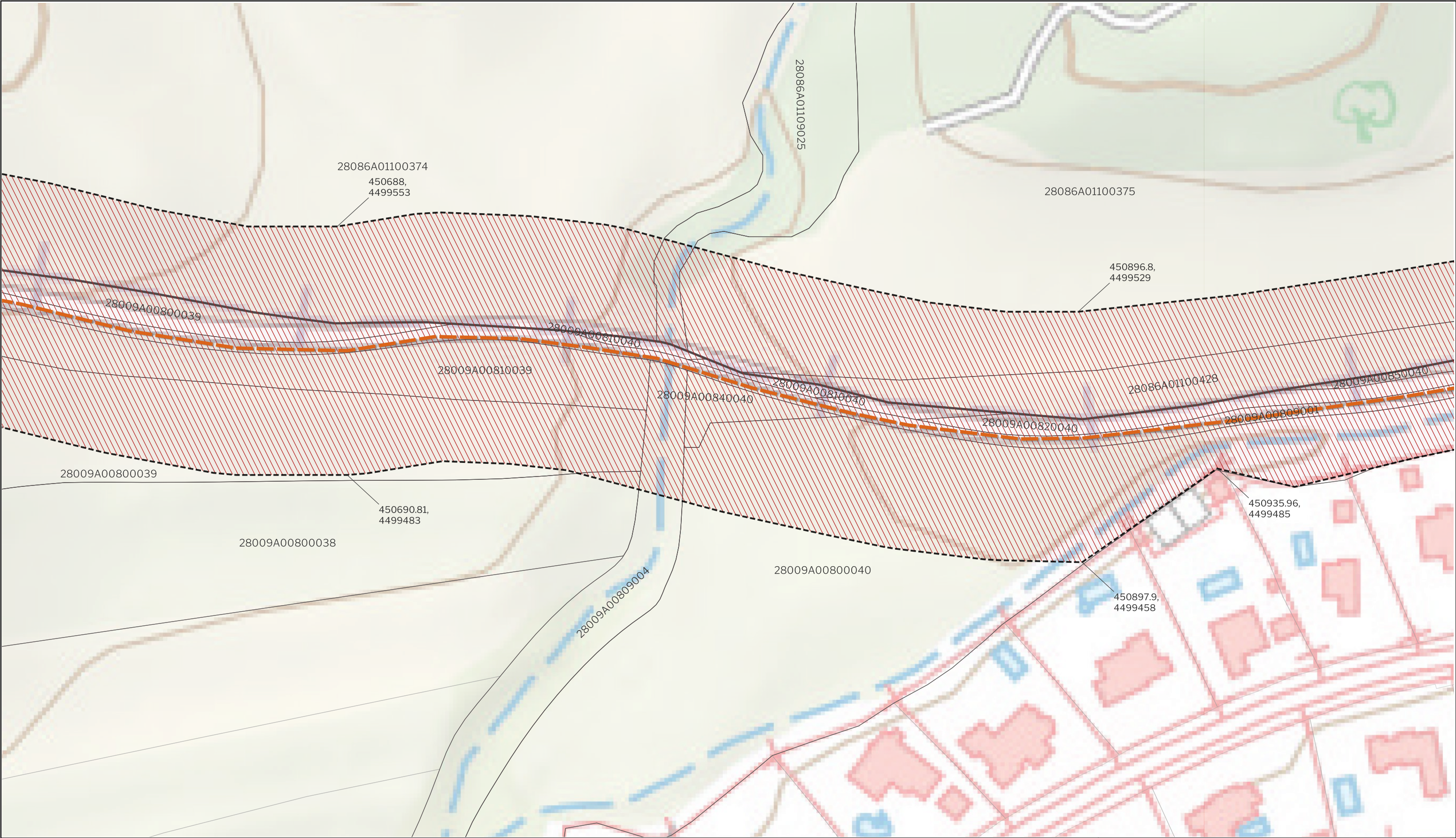
SPAIN, S.L.U.

Segundo Mata 1, 2ª, 5. 28224 Pozuelo de Alarcón, Madrid

Telf. +34 917 144 220

www.spatialconcepts.eu

Nota: la información utilizada en los planos procede de fuentes oficiales, y se encuentra georeferenciada en el sistema de coordenadas ETRS 89 - 30N



LEYENDA

Delimitaciones territoriales

- Recintos municipales
- Parcelario con referencia catastral

Nueva Infraestructura Eléctrica

- Línea Subterránea

Ordenación

- Ámbito del Plan Especial
- /// Red General de Infraestructuras Eléctricas

LOCALIZACIÓN TERRITORIAL

PROYECTO: PLAN ESPECIAL DE INFRAESTRUCTURAS
INFRAESTRUCTURAS DE EVACUACIÓN
"ALGETE"

TÍTULO DEL PLANO
Ámbito y Ordenación

ESCALA
1: 1.000 en A3

PROYECTO
2308

ESCALA GRÁFICA
0 10 20 m

FECHA
Marzo 2024

EQUIPO REDACTOR

GRUPO

SC

Natalia Chinchilla
Arq. Col. 12282 COAM

David Rojo
Arq. Col. 2956 COACyLE

PROMOTOR

Data4

SMART & SCALABLE DATA CENTERS

DATA4
INFRASTRUCTURE
SPAIN, S.L.U.

Segundo Mata 1, 2ª, 5. 28224 Pozuelo de Alarcón, Madrid Telf. +34 917 144 220 www.spatialconcepts.eu

Nota: la información utilizada en los planos procede de fuentes oficiales, y se encuentra georeferenciada en el sistema de coordenadas ETRS 89 - 30N

R.1.40

de 56 páginas



LEYENDA

Delimitaciones territoriales

— Recintos municipales

□ Parcelario con referencia catastral

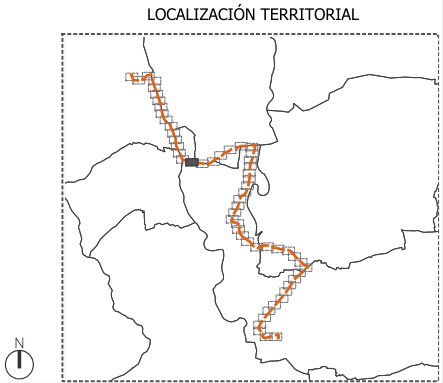
Nueva Infraestructura Eléctrica

— Línea Subterránea

Ordenación

□ Ámbito del Plan Especial

/// Red General de Infraestructuras Eléctricas



PROYECTO: PLAN ESPECIAL DE INFRAESTRUCTURAS

INFRAESTRUCTURAS DE EVACUACIÓN

"ALGETE"

TÍTULO DEL PLANO

Ámbito y Ordenación

ESCALA

1: 1.000 en A3

PROYECTO

2308

ESCALA GRÁFICA

0 10 20 m

FECHA

Marzo 2024

EQUIPO REDACTOR

GRUPO

SC

Natalia Chinchilla

Arq. Col. 12282 COAM

David Rojo

Arq. Col. 2956 COACyLE

PROMOTOR

Data4

SMART & SCALABLE DATA CENTERS

DATA4

INFRASTRUCTURE

SPAIN, S.L.U.

Segundo Mata 1, 2ª, 5. 28224 Pozuelo de Alarcón, Madrid

Telf. +34 917 144 220

www.spatialconcepts.eu

R.1.41

de 56 páginas



LEYENDA

Delimitaciones territoriales

- Recintos municipales
- Parcelario con referencia catastral

Nueva Infraestructura Eléctrica

- Línea Subterránea

Ordenación

- Ámbito del Plan Especial
- Red General de Infraestructuras Eléctricas

LOCALIZACIÓN TERRITORIAL

PROYECTO: PLAN ESPECIAL DE INFRAESTRUCTURAS

INFRAESTRUCTURAS DE EVACUACIÓN

"ALGETE"

TÍTULO DEL PLANO

Ámbito y Ordenación

ESCALA 1: 1.000 en A3

PROYECTO 2308

ESCALA GRÁFICA 0 10 20 m

FECHA Marzo 2024

EQUIPO REDACTOR

GRUPO **SC**

Natalia Chinchilla
Arq. Col. 12282 COAM
David Rojo
Arq. Col. 2956 COACyLE

PROMOTOR

Data4
SMART & SCALABLE DATA CENTERS

DATA4
INFRASTRUCTURE
SPAIN, S.L.U.

Segundo Mata 1, 2ª, 5. 28224 Pozuelo de Alarcón, Madrid Telf. +34 917 144 220 www.spatialconcepts.eu

Nota: la información utilizada en los planos procede de fuentes oficiales, y se encuentra georeferenciada en el sistema de coordenadas ETRS 89 - 30N



LEYENDA

Delimitaciones territoriales

- Recintos municipales
- Parcelario con referencia catastral

Nueva Infraestructura Eléctrica

- Línea Subterránea

Ordenación

- Ámbito del Plan Especial
- Red General de Infraestructuras Eléctricas

LOCALIZACIÓN TERRITORIAL

PROYECTO: PLAN ESPECIAL DE INFRAESTRUCTURAS
INFRAESTRUCTURAS DE EVACUACIÓN
"ALGETE"

TÍTULO DEL PLANO
Ámbito y Ordenación

ESCALA 1: 1.000 en A3 PROYECTO 2308 ESCALA GRÁFICA 0 10 20 m FECHA Marzo 2024

EQUIPO REDACTOR	PROMOTOR
GRUPO SC Natalia Chinchilla Arq. Col. 12282 COAM David Rojo Arq. Col. 2956 COACyLE	Data4 INFRASTRUCTURE SPAIN, S.L.U.

Segundo Mata 1, 2ª, 5. 28224 Pozuelo de Alarcón, Madrid Telf. +34 917 144 220 www.spatialconcepts.eu

Nota: la información utilizada en los planos procede de fuentes oficiales, y se encuentra georeferenciada en el sistema de coordenadas ETRS 89 - 30N

de 56 páginas



LEYENDA

Delimitaciones territoriales

- Recintos municipales
- Parcelario con referencia catastral

Nueva Infraestructura Eléctrica

- Línea Subterránea

Ordenación

- Ámbito del Plan Especial
- Red General de Infraestructuras Eléctricas

LOCALIZACIÓN TERRITORIAL

PROYECTO: PLAN ESPECIAL DE INFRAESTRUCTURAS DE EVACUACIÓN "ALGETE"

TÍTULO DEL PLANO: **R.1.44**

Ámbito y Ordenación

de 56 páginas

ESCALA 1: 1.000 en A3

PROYECTO 2308

ESCALA GRÁFICA 0 10 20 m

FECHA Marzo 2024

EQUIPO REDACTOR

GRUPO **SC**

Natalia Chinchilla
Arq. Col. 12282 COAM

David Rojo
Arq. Col. 2956 COACyLE

PROMOTOR

Data4

SMART & SCALABLE DATA CENTERS

DATA4 INFRASTRUCTURE SPAIN, S.L.U.

Segundo Mata 1, 2ª, 5. 28224 Pozuelo de Alarcón, Madrid Telf. +34 917 144 220 www.spatialconcepts.eu



LEYENDA

Delimitaciones territoriales

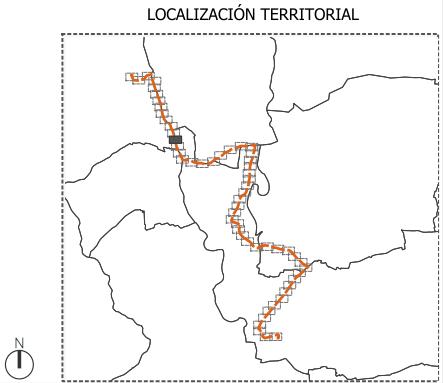
- Recintos municipales
- Parcelario con referencia catastral

Nueva Infraestructura Eléctrica

- Línea Subterránea

Ordenación

- Ámbito del Plan Especial
- Red General de Infraestructuras Eléctricas



PROYECTO: PLAN ESPECIAL DE INFRAESTRUCTURAS

INFRAESTRUCTURAS DE EVACUACIÓN

"ALGETE"

TÍTULO DEL PLANO

Ámbito y Ordenación

ESCALA 1: 1.000 en A3

PROYECTO 2308

ESCALA GRÁFICA 0 10 20 m

FECHA Marzo 2024

EQUIPO REDACTOR

GRUPO **SC**

Natalia Chinchilla
Arq. Col. 12282 COAM
David Rojo
Arq. Col. 2956 COACyLE

PROMOTOR

Data4
SMART & SCALABLE DATA CENTERS

DATA4
INFRASTRUCTURE
SPAIN, S.L.U.

Segundo Mata 1, 2ª, 5. 28224 Pozuelo de Alarcón, Madrid Telf. +34 917 144 220 www.spatialconcepts.eu



LEYENDA

Delimitaciones territoriales

- Recintos municipales
- Parcelario con referencia catastral

Nueva Infraestructura Eléctrica

- Línea Subterránea

Ordenación

- Ámbito del Plan Especial
- Red General de Infraestructuras Eléctricas

LOCALIZACIÓN TERRITORIAL

PROYECTO: PLAN ESPECIAL DE INFRAESTRUCTURAS
INFRAESTRUCTURAS DE EVACUACIÓN
"ALGETE"

TÍTULO DEL PLANO
Ámbito y Ordenación

ESCALA 1: 1.000 en A3 PROYECTO 2308 ESCALA GRÁFICA 0 10 20 m FECHA Marzo 2024

EQUIPO REDACTOR

GRUPO SC Natalia Chinchilla
Arq. Col. 12282 COAM
David Rojo
Arq. Col. 2956 COACyLE

PROMOTOR

Data4 DATA4 INFRASTRUCTURE SPAIN, S.L.U.
SMART & SCALABLE DATA CENTERS

Segundo Mata 1, 2ª, 5. 28224 Pozuelo de Alarcón, Madrid Telf. +34 917 144 220 www.spatialconcepts.eu

Nota: la información utilizada en los planos procede de fuentes oficiales, y se encuentra georeferenciada en el sistema de coordenadas ETRS 89 - 30N



LEYENDA

Delimitaciones territoriales

- Recintos municipales
- Parcelario con referencia catastral

Nueva Infraestructura Eléctrica

- Línea Subterránea

Ordenación

- Ámbito del Plan Especial
- Red General de Infraestructuras Eléctricas

LOCALIZACIÓN TERRITORIAL

PROYECTO: PLAN ESPECIAL DE INFRAESTRUCTURAS
INFRAESTRUCTURAS DE EVACUACIÓN
"ALGETE"

TÍTULO DEL PLANO
Ámbito y Ordenación

ESCALA 1: 1.000 en A3

PROYECTO 2308

ESCALA GRÁFICA 0 10 20 m

FECHA Marzo 2024

R.1.47 de 56 páginas

EQUIPO REDACTOR

GRUPO **SC**

Natalia Chinchilla
Arq. Col. 12282 COAM

David Rojo
Arq. Col. 2956 COACyLE

PROMOTOR

Data4
SMART & SCALABLE DATA CENTERS

DATA4
INFRASTRUCTURE
SPAIN, S.L.U.

Segundo Mata 1, 2ª, 5. 28224 Pozuelo de Alarcón, Madrid Telf. +34 917 144 220 www.spatialconcepts.eu



LEYENDA

Delimitaciones territoriales

- Recintos municipales
- Parcelario con referencia catastral

Nueva Infraestructura Eléctrica

- Línea Subterránea

Ordenación

- Ámbito del Plan Especial
- Red General de Infraestructuras Eléctricas

LOCALIZACIÓN TERRITORIAL

PROYECTO: PLAN ESPECIAL DE INFRAESTRUCTURAS
INFRAESTRUCTURAS DE EVACUACIÓN
"ALGETE"

TÍTULO DEL PLANO
Ámbito y Ordenación

ESCALA 1: 1.000 en A3 PROYECTO 2308

ESCALA GRÁFICA 0 10 20 m

FECHA Marzo 2024

EQUIPO REDACTOR
GRUPO SC Natalia Chinchilla
Arq. Col. 12282 COAM
David Rojo
Arq. Col. 2956 COACyLE

PROMOTOR
Data4 DATA4 INFRASTRUCTURE SPAIN, S.L.U.
SMART & SCALABLE DATA CENTERS

Segundo Mata 1, 2ª, 5. 28224 Pozuelo de Alarcón, Madrid Telf. +34 917 144 220 www.spatialconcepts.eu

Nota: la información utilizada en los planos procede de fuentes oficiales, y se encuentra georeferenciada en el sistema de coordenadas ETRS 89 - 30N

de 56 páginas



LEYENDA

Delimitaciones territoriales

- Recintos municipales
- Parcelario con referencia catastral

Nueva Infraestructura Eléctrica

- Línea Subterránea

Ordenación

- Ámbito del Plan Especial
- Red General de Infraestructuras Eléctricas

LOCALIZACIÓN TERRITORIAL

PROYECTO: PLAN ESPECIAL DE INFRAESTRUCTURAS
INFRAESTRUCTURAS DE EVACUACIÓN
"ALGETE"

TÍTULO DEL PLANO
Ámbito y Ordenación

ESCALA 1: 1.000 en A3 PROYECTO 2308

ESCALA GRÁFICA 0 10 20 m

FECHA Marzo 2024

EQUIPO REDACTOR

GRUPO **SC**

Natalia Chinchilla
Arq. Col. 12282 COAM
David Rojo
Arq. Col. 2956 COACyLE

PROMOTOR

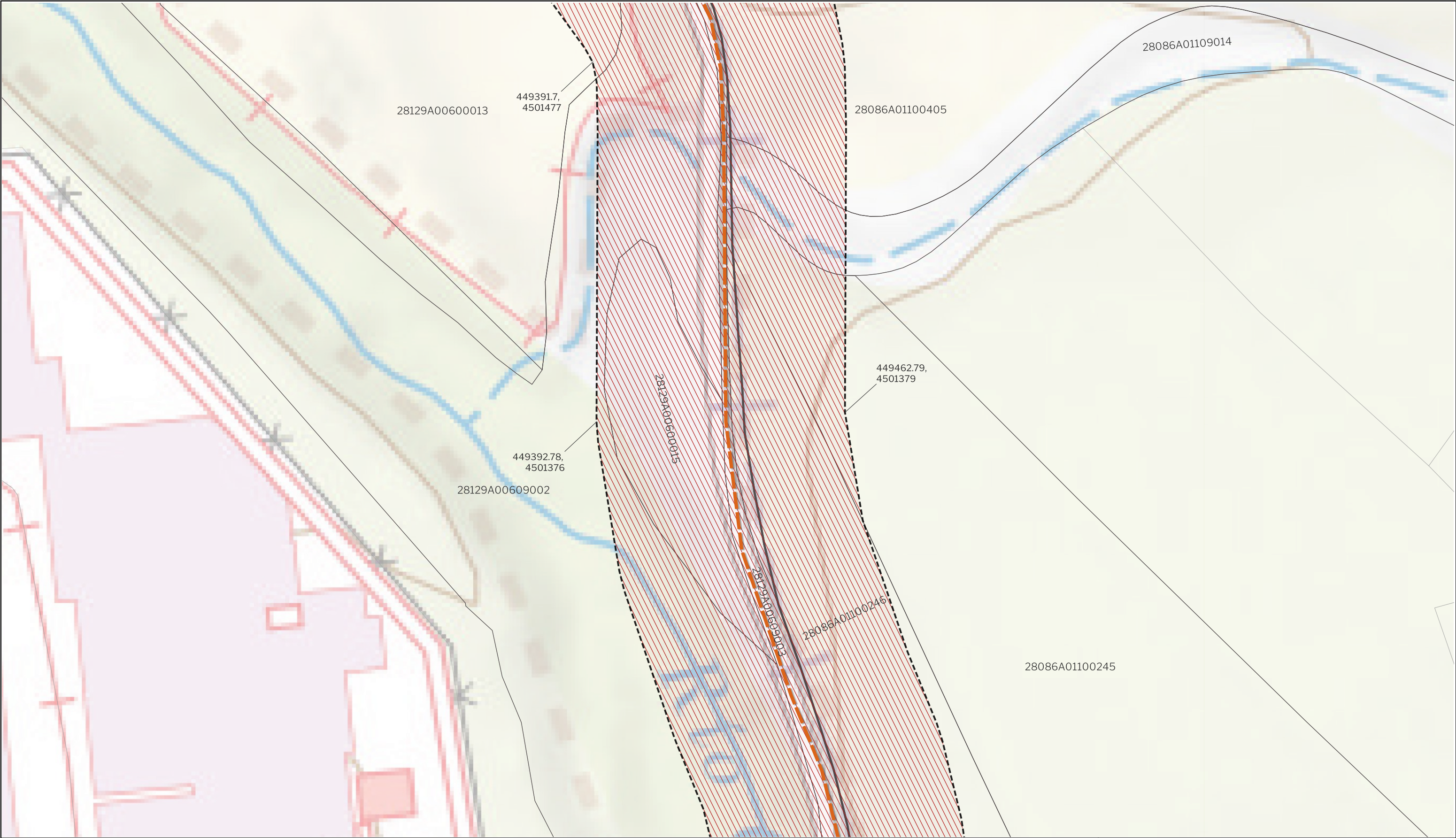
Data4
SMART & SCALABLE DATA CENTERS

DATA4
INFRASTRUCTURE
SPAIN, S.L.U.

Segundo Mata 1, 2º, 5. 28224 Pozuelo de Alarcón, Madrid Telf. +34 917 144 220 www.spatialconcepts.eu

de 56 páginas

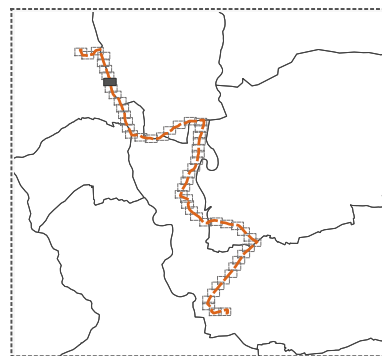
Nota: la información utilizada en los planos procede de fuentes oficiales, y se encuentra georeferenciada en el sistema de coordenadas ETRS 89 - 30N



LEYENDA

- | | | |
|---------------------------------------|---------------------------------|--|
| Delimitaciones territoriales | Nueva Infraestructura Eléctrica | Ordenación |
| — Recintos municipales | — Línea Subterránea | — Ámbito del Plan Especial |
| □ Parcelario con referencia catastral | | — Red General de Infraestructuras Eléctricas |

LOCALIZACIÓN TERRITORIAL



PROYECTO: PLAN ESPECIAL DE INFRAESTRUCTURAS		INFRAESTRUCTURAS DE EVACUACIÓN	
TÍTULO DEL PLANO		R.1.50	
Ámbito y Ordenación		de 56 páginas	
ESCALA 1: 1.000 en A3	PROYECTO 2308	ESCALA GRÁFICA 0 10 20 m	FECHA Marzo 2024
EQUIPO REDACTOR		PROMOTOR	
GRUPO SC		DATA4	
Natalia Chinchilla Arq. Col. 12282 COAM David Rojo Arq. Col. 2956 COACyL		INFRASTRUCTURE SPAIN, S.L.U.	
Segundo Mata 1, 2ª, 5. 28224 Pozuelo de Alarcón, Madrid Telf. +34 917 144 220 www.spatialconcepts.eu			



LEYENDA

Delimitaciones territoriales

- Recintos municipales
- Parcelario con referencia catastral

Nueva Infraestructura Eléctrica

- Línea Subterránea

Ordenación

- Ámbito del Plan Especial
- Red General de Infraestructuras Eléctricas

LOCALIZACIÓN TERRITORIAL

PROYECTO: PLAN ESPECIAL DE INFRAESTRUCTURAS
INFRAESTRUCTURAS DE EVACUACIÓN
"ALGETE"

TÍTULO DEL PLANO
Ámbito y Ordenación

ESCALA 1: 1.000 en A3

PROYECTO 2308

ESCALA GRÁFICA 0 10 20 m

FECHA Marzo 2024

EQUIPO REDACTOR

GRUPO **SC**

Natalia Chinchilla
Arq. Col. 12282 COAM

David Rojo
Arq. Col. 2956 COACyLE

PROMOTOR

Data4
SMART & SCALABLE DATA CENTERS

DATA4
INFRASTRUCTURE
SPAIN, S.L.U.

Segundo Mata 1, 2ª, 5. 28224 Pozuelo de Alarcón, Madrid Telf. +34 917 144 220 www.spatialconcepts.eu

Nota: la información utilizada en los planos procede de fuentes oficiales, y se encuentra georeferenciada en el sistema de coordenadas ETRS 89 - 30N



LEYENDA

Delimitaciones territoriales

—

 Recintos municipales

□

 Parcelario con referencia catastral

Nueva Infraestructura Eléctrica

—

 Línea Subterránea

Ordenación

□

 Ámbito del Plan Especial

///

 Red General de Infraestructuras Eléctricas

LOCALIZACIÓN TERRITORIAL

PROYECTO: PLAN ESPECIAL DE INFRAESTRUCTURAS

INFRAESTRUCTURAS DE EVACUACIÓN

"ALGETE"

TÍTULO DEL PLANO

Ámbito y Ordenación

ESCALA 1: 1.000 en A3

PROYECTO 2308

ESCALA GRÁFICA 0 10 20 m

FECHA Marzo 2024

EQUIPO REDACTOR

GRUPO

SC

Natalia Chinchilla

Arq. Col. 12282 COAM

David Rojo

Arq. Col. 2956 COACyLE

PROMOTOR

Data4

SMART & SCALABLE DATA CENTERS

DATA4

INFRASTRUCTURE

SPAIN, S.L.U.

Segundo Mata 1, 2ª, 5. 28224 Pozuelo de Alarcón, Madrid

Telf. +34 917 144 220

www.spatialconcepts.eu

de 56

páginas

Nota: la información utilizada en los planos procede de fuentes oficiales, y se encuentra georeferenciada en el sistema de coordenadas ETRS 89 - 30N



LEYENDA

Delimitaciones territoriales

- Recintos municipales
- Parcelario con referencia catastral

Nueva Infraestructura Eléctrica

- Línea Subterránea

Ordenación

- Ámbito del Plan Especial
- Red General de Infraestructuras Eléctricas

LOCALIZACIÓN TERRITORIAL

PROYECTO: PLAN ESPECIAL DE INFRAESTRUCTURAS

INFRAESTRUCTURAS DE EVACUACIÓN

"ALGETE"

TÍTULO DEL PLANO

Ámbito y Ordenación

ESCALA 1: 1.000 en A3

PROYECTO 2308

ESCALA GRÁFICA 0 10 20 m

FECHA Marzo 2024

EQUIPO REDACTOR

GRUPO **SC**

Natalia Chinchilla
Arq. Col. 12282 COAM

David Rojo
Arq. Col. 2956 COACyLE

PROMOTOR

Data4
SMART & SCALABLE DATA CENTERS

DATA4
INFRASTRUCTURE
SPAIN, S.L.U.

Segundo Mata 1, 2º, 5. 28224 Pozuelo de Alarcón, Madrid

Telf. +34 917 144 220

www.spatialconcepts.eu



LEYENDA

Delimitaciones territoriales

- Recintos municipales
- Parcelario con referencia catastral

Nueva Infraestructura Eléctrica

- Línea Subterránea

Ordenación

- Ámbito del Plan Especial
- Red General de Infraestructuras Eléctricas

LOCALIZACIÓN TERRITORIAL

PROYECTO: PLAN ESPECIAL DE INFRAESTRUCTURAS
INFRAESTRUCTURAS DE EVACUACIÓN
"ALGETE"

TÍTULO DEL PLANO
Ámbito y Ordenación

ESCALA 1: 1.000 en A3 PROYECTO 2308

ESCALA GRÁFICA 0 10 20 m

FECHA Marzo 2024

R.1.54 de 56 páginas

EQUIPO REDACTOR

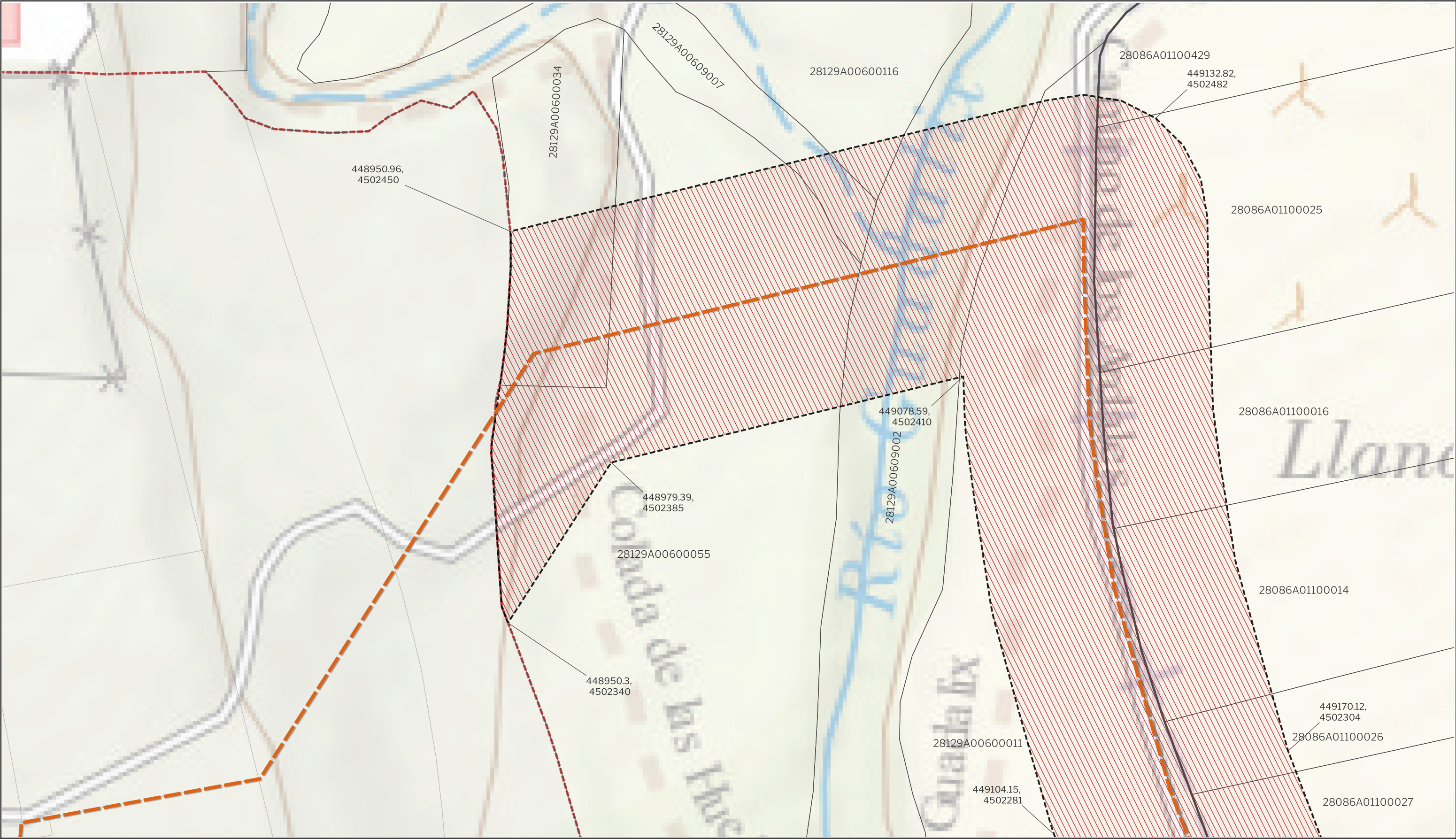
GRUPO **SC** Natalia Chinchilla
Arq. Col. 12282 COAM
David Rojo
Arq. Col. 2956 COACyLE

PROMOTOR

Data4 DATA4
INFRASTRUCTURE
SPAIN, S.L.U.
SMART & SCALABLE DATA CENTERS

Segundo Mata 1, 2ª, 5. 28224 Pozuelo de Alarcón, Madrid Telf. +34 917 144 220 www.spatialconcepts.eu

Nota: la información utilizada en los planos procede de fuentes oficiales, y se encuentra georeferenciada en el sistema de coordenadas ETRS 89 - 30N



LEYENDA

Delimitaciones territoriales

—

 Recintos municipales

□

 Parcelario con referencia catastral

Nueva Infraestructura Eléctrica

—

 Línea Subterránea

Ordenación

□

 Ámbito del Plan Especial

▨

 Red General de Infraestructuras Eléctricas

▨

 Ámbito de plan en tramitación municipal

(Plan Especial de mejora de la ordenación SAU - 8 "Los Ardales")

LOCALIZACIÓN TERRITORIAL

PROYECTO: PLAN ESPECIAL DE INFRAESTRUCTURAS

INFRAESTRUCTURAS DE EVACUACIÓN

"ALGETE"

TÍTULO DEL PLANO

Ámbito y Ordenación

ESCALA

1: 1.000 en A3

PROYECTO

2308

ESCALA GRÁFICA

0 10 20 m

FECHA

Marzo 2024

EQUIPO REDACTOR

GRUPO

SC

Natalia Chinchilla

Arq. Col. 12282 COAM

David Rojo

Arq. Col. 2956 COACyLE

PROMOTOR

Data4

SMART & SCALABLE DATA CENTERS

DATA4

INFRASTRUCTURE

SPAIN, S.L.U.

Segundo Mata 1, 2º, 5. 28224 Pozuelo de Alarcón, Madrid Telf. +34 917 144 220 www.spatialconcepts.eu

Nota: la información utilizada en los planos procede de fuentes oficiales, y se encuentra georeferenciada en el sistema de coordenadas ETRS 89 - 30N

de 56
páginas